Apuntes Fronteras de Chile

Estado → Territorio + Población

Territorio → Espacio geográfico propio del estado, pero que debía tener alguna precisión, en ese sentido es necesario la delimitación y después el proceso de demarcación, el curso será determinar de qué manera chile fijo sus límites y luego los modifico (achico y expandió) según las circunstancias.

El territorio tiene mucha importancia respecto a las competencias del estado, en cuanto a la jurisdicción.

Como se forma el territorio de un estado, ergo, como se forma el estado, un grupo humano se asienta en un grupo geográfico determinado, y este es considerable el núcleo vital del futuro estado. Debe ser un hábitat permanente se debe defender y así se va formando la vinculación con un espacio geografía determinado.

Cuando el estado ya está formado, se pueden distinguir distintos espacios geográficos en el

1. **Healtland** → Centro del poder del estado, para un estado bien estructurado, lo lógico es que este debe estar en el centro del territorio. En chile Valdivia intento que hubiese centros distintos; la serena, Santiago y concepción. Más tarde cuando se descubre Valdivia y con miras a que fuera el futuro centro de chile, pero su muerte impidió esta idea. Este Healtland requiere de todo el territorio para su desarrollo.
2. **Hinterland** → El resto del territorio, es la que alimenta al Healtland, es la producción misma del territorio, podríamos decir que si el Healtland es el corazón (o cabeza) el cuerpo del estado seria este, pero
3. **Territorio** → El cuerpo tiene algo exterior (la piel) estas en el estado son las fronteras. Las fronteras son un órgano de suma importancia del estado, este para que funcione correctamente requiere comunicaciones.
4. **Comunicaciones**.

Esto es lo que podemos ver por ejemplo en chile, en chile esto ha faltado, ya que hay una muy mala distribución.

Esto hace que las fronteras sean más difíciles porque las comunicaciones son muy difíciles, y hay ejemplos claros, como lo difícil que ha sido comunicar a chile entero. Sin comunicación no hay territorio.

Las comunicaciones pues son un órgano tan indispensable como mantener en buen estado el sistema sanguíneo.

Las fronteras son indispensables para el estado, es por esto que si no están comunicadas, ni suficientemente pobladas, pasan a ser más que una fortaleza del estado, una debilidad del mismo.

Fronteras → Pueden clasificarse en:

- **Cóncavas**
- **Convexas**

} Fronteras útiles para estrategias militares

- **Separación** → Suelen ser incluso fronteras trazadas dentro de una misma ciudad, como, por ejemplo, el muro de Berlín. Cortaba calles, plazas, etc.

- **Confluencias** → Es una frontera donde hay una convivencia o un tráfico diario entre los pobladores.

  Ej: Chile.
  - Chaca Yuta.
  - Tacna.
  - Puerto Natales.

- **Marítimas** → Es muy especial, es de las fronteras más favorables para un estado, pero suelen ser también favorables en sentido de comercio, transito, intercambio y además una frontera defensiva importante cuando el estado desarrolla su poderío naval.

  En geopolítica se le llamaría a esta, una frontera integral, esta atrae consigo muchas posibilidades por desarrollar, el poder por la posesión. Ir tomando posesión de puntos estratégicos en todas partes del mundo.

  Hay que darle poder a esta frontera y por el poder para ejercer la posesión, si no hay poder se pierde la posesión.

01.08.2019

Teoría de las Fronteras

- **Healtland**
- **Hinterland**
- **Territorio**
- **Comunicaciones** → Son las que permiten el desarrollo y el poder interno de un E°

  Hay también dentro de las denominaciones de la ciencia geopolítica otras dos situaciones diferentes
- **Vorland** → Significa la ***"Tierra que está antes o más allá de la frontera".***

  Tiene un enorme significado geopolítico para un E°, ya que es un espacio geográfico desde el cual pueden venir todo tipo de problemas para el E°
  Ej: Migraciones

- **Caos entre Tacna y Arica**

A la inversa, suele ser un área para la expansión territorial del E°
Ej: Para Chile, nunca debió ser un espacio que no motivara preocupaciones para los gobiernos tanto coloniales como independientes los territorios trasandinos, sobre los cuales Pedro de Valdivia tenía títulos jurídicos sólidos.

En consecuencia, el Vorland real debió ser toda la preocupación de contactos.

El abandono de esos espacios como consecuencia de cerrar la mente en la Cordillera de los Andes ha suido un factor negativo para el desarrollo nacional y comunicativo para sus fronteras. Además, cuando se desatiende un espacio, este puede ser atentado por otro pueblo vecino

Si se considera la realidad histórica, se podría decir que el 95% de las guerras se han causado por problemas territoriales.
Ej: En América del Sur, las guerras han sucedido con estados vecinos, mientras las buenas relaciones o acuerdos se han dado más con estados que no son vecinos.

- **Morfología de la Frontera** → Es una ecuación matemática, que comprueba haciendo una ecuación de medir la longitud de una frontera entre dos estados con la superficie territorial con los estados que esa superficie separa.
  Longitud → Kilómetros lineales
  Fronteras → Kilómetros cuadrados

  Ej: Chile con Argentina tiene una frontera de 4.000 kilómetros de longitud, y la superficie de ambas es 1.500 kilómetros cuadrados.

  Esto conlleva significados diversos en todos los aspectos:
  - **Posibilidades nacionales.**
  - **Posibilidades de producción y desarrollo económico.**
  - **Posibilidades de guerra.**

  En la geografía de Chile, hay un solo E° más complicado que este, el cual es Israel por la situación en que quedó repartida/dibujada la situación de Palestina.

  El caso de Chile es complicado, ya que es motivo de permanentes estudios para estrategias debido a las FFAA, se sintetiza el aspecto de defensa en este país en caso de una guerra simultánea ante sus vecinos.

  Dato Histórico: Perú pide ayuda a Argentina ante una guerra con Chile, pero estos últimos se negaron a colaborar, perdiendo Perú territorios y ganando Argentina en numerosos aspectos.

Leyes de la Ciencia Geopolítica

- **N°1 → Ley del Menor Esfuerzo**
- **N°2 → Ley de las Oportunidades**

Para zafarse de los problemas que tenía Francia en Europa, con el E° de Inglaterra y Prusia, vendió a EEUU Nueva Orleans y las tierras que tenía por el río Mississippi. Además, le vendió la Florida a EEUU.

Cuando ya tenían avanzado el Palm West, invento provocar la Cesión de Tejas de México, por lo que éste último se empezó a llenar de pueblos, como también empezaron a indicar que el E° independiente de México (Texas), hizo un plebiscito y resolvió anexarse a EEUU como un E° de ese país, lo cuál México no aceptó y dio procedencia a una guerra.

En la guerra del Pacífico, EEUU pronuncia que era inadmisible aceptar la cesión de E°'s

*Las leyes geopolíticas son importantes para que los gobernantes sepan que terrenos poseen.

Mapa de Mercator

Crea un globo terráqueo, reconociendo los territorios y marcando los océanos. En 1480 – 1490 se llega a descubrir el caos en la tierra de Sudáfrica.

Ocurre los mismo cuando en 1520, Hernando de Magallanes descubre el estrecho.

La ***Terra Australis (la tierra desconocida del Sur)*** aparece separada de los extremos del sudeste asiático.

Esto conlleva importancia en el sentido de la conquista de Sudamérica.

Descubrimiento de América

Cuando Pizarro y Almagro logran conquistar el Imperio Incaico, se observa una nación formada e imperio organizado.

Boudini habla del imperio socialista de los Incas. Carlos V se ve en la necesidad de fijar a los conquistadores los territorios en donde ejercerán su poder.

- **Espacio de Franciso Pizarro** → 1° Norte, hasta 14° de latitud Sur, ocupando la línea de Tordesillas hasta el océano Pacífico como territorio jurisdiccional, lo cual pasa a llamarse "La Nueva Castilla", como expresión de un imperio rico que ha caído en manos de Pizarro.

Este último era hijo natural de un Marqués, por lo que queda como Virrey con grandes honores, posteriormente, muere Pizarro y los hermanos de este comienzan a hacerse cargo de tal territorio.

Ocurren ciertas modificaciones y complicaciones con el territorio, lo cual motivó la guerra entre los hermanos Pizarro.

- **Espacio de Almagro**

- **Espacio de Pedro Mendoza** → Cuenca de Mendoza, en una aldea forma el denominado "Buenos Aires", como también la "Nueva Andalucía" que pasa a ser el paralelo a 53° de latitud Sur.

  Nunca la gobernación de Buenos Aires tuvo títulos al Sur de la corona de este paralelo.

- **Espacio de Alcazabar** → Jamás vino a América, pero se le había otorgado Nueva León; se agrega a esta extensión no ocupada hasta el Estrecho de Magallanes.

Enfrentamientos por América – Guerra Civil entre Pizarro y Almagro

Todo esto es celebrado por Carlos V el año 1535, a la que agregó en 1539 otra capitulación a Pedro Sánchez de la Hoz de Estrecho de Magallanes al polo Sur.

Posteriormente, el capitán de Carlos V, Pedro de Valdivia, fue nombrado por el primero Cuartel Maestro del Ejército del Norte de Francia, y Holanda (Jefe Mayor del Ejército).

Valdivia vuelve a España, se casa con Doña Inés de Suárez, pasa en una de las 7 aldeas españolas, hasta que un día, Jerónimo de Alderete cuenta que se va a América, lo cual tienta a Valdivia y consigue la autorización para partir.

Primero, Valdivia pasa a Cuba, luego a Venezuela, hasta que llega a Perú, donde por suerte para el se encontraba armada la Guerra Civil entre los hermanos Pizarro y Almagro.

"La muerte menos temida da más vida" → Lema de los Valdivia

Pizarro dirige a su ejército hacia el Cusco, mientras que las tropas de Almagro lo esperan en una llanura, pero el primero había planeado estratégicamente tal enfrentamiento que termina ganado la guerra. Valdivia gana la batalla, Pizarro alegremente ocupa el Cusco, por lo que Valdivia queda como un hombre rico en el Perú, queriendo indagar por Chile.

Pizarro de mala manera lo autoriza a partir, pero no repite el error de Almagro de seguir la ruta del Alto Perú y bajar por la Cordillera, cruzándola a la altura del paso San Francisco; viniéndose por el camino del Inca, por los baldeos occidentales de la zona.

Valdivia va conociendo realmente la capacidad de vida del país, quedando entusiasmado con la región de Quillota, en donde había una gran producción agrícola; Michimalonco, lo convence de que la papa está más al Sur, llegando a Santiago en Diciembre con vientos gratos, bosquecillos, aguas frescas; fundando Santiago y procediendo con su desarrollo.

El hecho concreto es que Valdivia, con grandes problemas, llega al Valle de Maipo, para así llegar a Rancagua, teniendo que volver a Perú, donde hay un enviado real, siendo este un Fraile.

Primer Territorio de Chile → Paralelo

- 21° latitud Norte.
- 42° de latitud Sur.
  635 kilómetros de ancho, por unos 1600 kilómetros de largo.

06.08.2019

Pedro de Valdivia

- **27' y 41' de Latitud sur: 27' es el valle de Copiapó, 41' valle.**

Indígenas muy alzados, temen que haya una mayor peligrosidad. Al mismo tiempo Valdivia está armado y los envía a buscar la boca occidental del estrecho de Magallanes.

No había crónicas de que hubiese encontrado la boca occidental del estrecho.

Ulloa se confundió, pasó un paso difícil. Gallegos entró al paso que da al cerro de la última esperanza.

Gallego descubrió y se dio cuenta que había estado en el estrecho de Magallanes. Pedro de Valdivia había creído que tener paso hacía al estrecho, pero no lo pudo conocer.

Le envía una carta al rey pidiendo todos los estrechos para el reino hasta el estrecho de Magallanes. Pedro Sánchez de Hoz por escritura pública ya había cedido los territorios.

Alderete y sus viajes reflejan la dificultad de la época. Cuando llega a Madrid busca en distintas partes donde está el Rey, y supo que estaba al Norte de Francia en plena campaña militar. Se dirige en un barco para llegar al Norte de Francia y así poder hablar con el rey y emperador, quien le recoge la carta y en 1524 extiende el territorio de chile desde el valle de Copiapó, con un ancho de 100 leguas, hasta el estrecho de Magallanes.

Entonces Chile llega hasta el paralelo 52 y medio y en el Atlántico en el "paraíso sin fondo", manera de que hay 1000km. En esa fecha la real cédula le otorga a Alderete los espacios marítimos restantes hasta el Polo Sur.

Todo lo existente al Sur desde el paralelo 44 queda o bajo el gobierno de Pedro de Valdivia o el poder de Alderete.

Alderete tiene que viajar a Londres a entrevistarse con el Príncipe Felipe (el heredero a la corona de España), pasa como a figurar el que entrega los territorios de chile, y queda la leyenda de que Felipe es el Príncipe de Asturias y Rey de Chile.

El Consejo de Indias tiene que nombrar por adelantado distinguido de los otros títulos, el territorio del reino de Chile hasta los estrechos y los de Alderete hasta el Polo Sur.

Todo esto ha significado varios meses, en la navidad del 54' llega la noticia de que Valdivia había muerto en la Batalla de Tucapel, y el rey nombra gobernador de Chile a Alderete, y le otorga todos los territorios al reino de Chile todos los territorios al Sur del estrecho.

Alderete no alcanza a regresar de España y muere allá. El Rey tiene que designar un nuevo gobernador y eso lo hace el año 55', nombrando a Francisco de Villagra para que asuma la gobernación de Chile con los territorios que le había asignado a Alderete, para que *"los explore, los ocupe y los gobierne como lo pudo hacer su antecesor"* y eso lo repite hasta el último gobernador de Chile, hasta 1808, por lo tanto, todo el territorio era el mismo.

Cuando muere Valdivia empiezan las presiones para nombrar a un nuevo gobernador, pero el viaje de la noticia es lento. El Rey, conociendo la disputa entre Francisco de Villagra y Francisco de Aguirre (Francisco de Aguirre fue el que había fundado la Serena, y atrás de la Cordillera Tucumán y etc.).

García Hurtado de Mendoza fue un hombre con mucha suerte. Derrotado a los araucanos que le habían ganado a Valdivia y a Villagra. Los araucanos pudieron destrozar todo lo construido por los españoles en el sur.

Hay una peste que hace morir a un tercio de la población indígena, por lo tanto, no hay fuerza para enfrentarse a García de Mendoza.

García Hurtado de Mendoza logra restituir el poder de España en el territorio. Envía al ladrillero a tomar el estrecho de Magallanes, entra por la boca occidental del estrecho, lo atraviesa hasta el atlántico, y toma posesión de la tierra de fuego.

En Santiago ordena partir a poblar la otra banda de la cordillera de los andes y se funda en un lugar adecuado la ciudad de Mendoza.

Los argentinos sostienen que Mendoza había hecho fundar la ciudad de Mendoza, por ahí en el año 35'.

El año 58' regresa Villagra.

08.08.2019

Pedro de Valdivia

Primera incidencia jurídica con discusiones de la Bula Inter caetera del Papa, dividendo el mundo entre Portugal hacia el Este, y Castilla hacia el Oeste. Después, ambos estados lograron acordar la paz en su lucha contra los musulmanes, y fijaron el Tratado de Tordesillas, un límite más al Oeste.

Se fija la mitad del mundo del Oeste de la línea de Tordesillas para Castilla.

Carlos V, ante su ignorancia geográfica, le fija a cada conquistador una franja entre el 1ero paralelo uno norte. Finalmente, extendió las tierras magallánicas en 1535, en capitulaciones, dando a Pedro Sánchez de Hoz el Estrecho de Magallanes al polo Sur en 1539.

Sánchez de Hoz hace una transferencia por escritura pública a Pedro de Valdivia

Cuando a Pedro de Valdivia le dan sus títulos en el año 1548, le dan el territorio como Nueva Extremadura entre el paralelo 27 y 41 de latitud Sur, y 100 leguas españolas.

A Pedro de Valdivia esto no le basta, por lo que decide seguir al Sur con el afán de asentar su dominio hasta el Estrecho; incluso, para tomar posesión de tierras trasandinas, ordena que se fundase un pueblo al otro lado de la cordillera.

En 1545 se crea el pueblo de Tucumán en territorio trasandino.

En 1585, Carlos V dicta una real cédula, otorgando a Pedro de Valdivia el estrecho de Magallanes.

Este se acrecienta al conocerse la muerte de Valdivia en el año 1555, cuando el año anterior le habían entregado los títulos desde el Estrecho de Magallanes al Polo Sur.

Audiencia de Charcas (Buenos Aires)

Felipe II, crea la audiencia de Charcas, subordinada al Virreinato del Perú pero con una audiencia independiente para configurar los delitos relacionados con la mina de Potosí. Al crear esta audiencia, dejan el poblado de Buenos Aires y prácticamente la jurisdicción de todo el sector; Chile, sufre su primera segregación ya que Tucumán pasa a ser parte de la Audiencia de Charcas

Ubicación Audiencia de Charcas → Paralelo 36°, 57 minutos 9 segundos de latitud Sur, y como las 100 leguas quedan marcadas, tal parte queda reservada a la corona sin atribuir jurisdicción a nadie.

En todos los documentos coloniales se hablaba de la capitanía de Chile, lo cual explicaba que el Príncipe Felipe (de Inglaterra) era el Rey de Chile a su vez.

La ley que se refiere a Chile señala expresamente su jurisdicción en todas las provincias que le corresponden a Chile, y que es colindante con el Perú.

El punto de limite entre Perú y Chile, primero se fijó en el Morro Moreno, y en otros se fue afirmando la idea de que era el río Loa el que marcaba la frontera entre Chile y Perú.

El límite chileno en el río Loa siguiendo por la Cordillera, hasta más o menos el punto anterior a Santiago del Estero, donde Chile había fundado la ciudad de Mendoza; el resto, siempre hacia el Norte y oriente de ese límite.

Los territorios se mantienen en las mismas fronteras hasta el S.XVIII, posteriormente, se crea el Virreinato de la Plata, en donde Chile sufre modificaciones ya que Mendoza pasa a ser parte de ese virreinato.

Cuando se empiezan a producir ocupaciones transitorias de marinos, para evitarlos en el Río Negro, se ordena a la Corona crear un fuerte llamado Carmen de Patagonia.

Mapa 17 (S. XVIII)

Las tierras magallánicas, que los españoles suponen siempre con el nombre general de Chile, este último según el mapa, llega hasta la desembocadura de la Plata.

Cuando se ordena crear el fuerte de Carmen de la Patagonia, el cual queda bajo directo control de España, se debía tener presente que el río se interna con sus congruentes por más de 300 leguas.

Límite de Chile → Desde Mejillones, sube con el Río Loa, baja con los balderas de la Cordillera.

Provincia de Cuyo → Figuraba cono provincia chilena, llegaba hasta los 36°, 57 minutos.

Chile moderno → Todo el litoral atlántico, hasta el extremo austral (mapa oficial de España de América Meridional, hecho con orden del Rey).

Mapa de América Meridional

Años después de entregado el virreinato en 1766, sen entrega el mapa a Carlos (de Hormedillas) para ver cuál era su área de jurisdicción.

Al primer Virrey de la Plata, dicta una ley llamada **"La Ley de las Siete Intendencias",** la cual fija los territorios que tiene el virreinato, conformados por:

1.- Buenos Aires.

2.- Cuyo.

3.- Paraguay.

4.- Uruguay.

5.- Chuquisaca.

6.- Santa Cruz de la Selva.

7.- De las Chacras.

Fuera de los actos de posesión, no había tomamientos frustrados anteriormente. La primera toma de posesión la hace Gallegos por orden de Pedro de Valdivia.

El año ´59, llega al Estrecho Gamboa, saliendo de España con 5 barcos, pero con resultados fructuosos, ya que posteriormente sólo regresa con el 5to barco.

El hecho concreto, es que las dos poblaciones que dejó instaladas en el Estrecho nunca más supieron de Gamboa, y ambas tuvieron un trágico desenlace

1.- Ciudad de Dios (?) → Mueren por hambruna, tuvieron que salir para llegar a la otra posición llama "Reino de Felipe".

2.- Reino de Felipe → Llega a ser conocida por un corsario inglés, pero sus habitantes ya estaban muertos.

Según el profesor, esto ocurrió por efecto de una marea roja, ya que el corsario inglés encuentra una carta en el mar, la cual decía *"Dios quien imaginaría que en el mundo podría sufrirse tanto".*

Piratas	Corsarios
Van a los territorios por iniciativa propia.	Son enviados por el rey, a través de la **Patente de Corso**, las cuales comenzaron por la Reina Isabel, consistía en que le daban a un individuo capaz de llevar una tripulación, le otorgaban una patente bajo la bandera del E° → Tal persona podía asaltar a todo buque que no fuese su amigo o aliado, y posteriormente, debía darle a la corona la mitad de sus riquezas.

Chile tuvo corsarios en varias oportunidades, ya sea en:

- La lucha de la independencia.
- Guerra contra la confederación Perú-Boliviana.

Aunque, posteriormente se termina el Corso por un Tratado de Parías de 1856, fijándose normas que prohibían la Patente de Corso.

España se acostumbra a considerar las cosas a su manera, y el texto que habla de las 7 Intendencias no fija ninguna al Sur.

En la práctica, fuera de Mendoza y San Juan, Chile no tuvo mucho control del territorio trasandino, y las relaciones con Mendoza eran difíciles, pero de igual manera constantes; y la reocupación por estos territorios trasandinos lo marca Don Ambrosio Higgins, quien figura todos los comunicados y nombramientos.

Ambrosio Higgins[1]

Higgins cuando estaba encargado de la Frontera de Concepción hizo construir 7 fuertes a través de diversos tratados con los araucanos.

Cuando ya se encontraba a cargo de Concepción, se preocupo de solicitar autorización para crear y hacer el camino desde Concepción para pasar por el paso del Volcán Tupagua, seguir por el otro lado de la Cordillera, cruzar la Pampa y llegar a Buenos Aires, aunque finalmente no llega a recibir ese permiso.

Higgins hizo alianza con los Pehuenches para dar un escarmiento a los Huilliches al otro lado de la Cordillera.

Según el profesor, fue uno de los mejores gobernantes que tuvo América, ya que fue estratégico al realizar sus expediciones, además de que desconfiaba de los ingleses y españoles.

13.08.2019

Siglo XVI en América

S.XVI, no hay virtualmente cambios en el territorio del Reino de Chile, salvo lo que se va produciendo de a poco con la expansión hacia el Sur, y al mismo tiempo, en el afán de descubrir territorios que hace que se llegue a tomar posesión, pero no ocupación del estrecho de Magallanes

Las dificultades marítimas hacen que esos actos de posesión no sean formalizados con la ocupación. Pero donde hay una ocupación creciente es en el límite Norte, señalado a Pedro de Valdivia, mantenido en las instrucciones reales del paralelo 27.

Por el litoral se van produciendo actos de ocupación chilenos, fundamentalmente para producir la explotación de guano y pesca (al Sur del paralelo 24), otros han llegado a la altura de Mejillones en el paralelo 23.

Esta situación se mantiene hasta el S.XVII, con una situación diferente incluso respecto al conocimiento de esas ocupaciones por actos oficiales. La situación sigue muy escasa, con poca gente.

Siglo XVII en América

En el S.XVII, se dan antecedentes más claros en la recopilación de leyes de Indias, y que se publican en 1680, ya que se ve la imprecisión que suele haber en las fronteras de las distintas autoridades políticas en las distintas partes de América. Se dicen cosas diferentes en distintas leyes, pero no se aprecian por la autoridad, siendo esto distorsionado por consecuencias negativas

[1] El O, de O'Higgins, significaba "de".

Ej: L°5, Virreinato de Lima, señala parte del litoral del Norte a Sur hasta el río Loa (paralelo 20°, 17-27 minutos de latitud Sur) → Donde llega la jurisdicción del Virreinato, señala que ahí colinda con el río de Chile

Por otra parte, la ley que habla de la Audiencia de Charcas, que limita al Norte con el Virreinato del Perú, y con el reino de Chile, y se extiende al Oriente y poniente, a los mares del Norte y Sur.

Si la Audiencia de Charcas llega o se extiende hasta los mares del Norte y el Sur, al Pacífico y el Atlántico.

¿Dónde llegaba el mar pacífico si la audiencia de lima colindaba con el reino de Lima?

- Otras disposiciones señalaban como límite occidental el camino de Arequipa, el cual no llega a una distancia superior a 40-50 kms del Pacífico; esto no era efectivo para la Audiencia de Charcas como para tener una jurisdicción en el océano Pacífico.
- **Bolivia → Se relacionaba con el mar a través de dos caminos:**
  Pacífica → Por el Virreinato del Perú.
  Atlántico → Por la red de ríos del Virreinato de la Plata.

Estas situaciones, sin embargo, es necesario tenerlas presentes ya que constituyen los motivos de todas las discordias que han sucedido en América, terminando en guerras o conflictos.

S.XVIII en América

En el S.XVIII, la situación se mantiene hasta el último período del siglo (1768) en donde efectivamente se crean dos nuevos virreinatos en Sudamérica.

Pero, la situación conflictiva con Portugal, especialmente los intentos portugueses de avanzar a la Cuenca del río de la Plata, hizo que Castilla creará en el norte del Virreinato de Nueva Granada.

Claramente establecido desde el paralelo 36°, 57 minutos hacia el Norte, y colindando hacia el Sur con el reino de Chile → Se comprueba en el mapa, instrucciones de la Corona, y en la Ley de Intendencias de los Virreinatos.

En anda se señala que hayan salidas del Virreinato de la Plata hacia el Océano Pacífico, como tampoco que sean desde el paralelo 27° hasta el Río Loa.

Con esta situación, se llega a la independencia de América.

S. XIX en América

Se da un hecho complejo, ya que, en el XIX, como consecuencia de la ocupación de España por las tropas francés, hace que teniendo Napoleón cautivo al rey, Carlos IV, y a su hijo Fernando VII, los dos prisioneros, se crean en España Juntas de Gobierno en distinta partes para defender su soberanía.

En estas participan también algunos sudamericanos para defender las tropas españolas, tales como:

- **José de San Martín**
- **José Miguel Carrera**

Todo esto hace que se vaya acercando el instante en que prácticamente todos los estados de Sudamérica se independicen, ya sean:

- **1809 → Independencia de Ecuador.**
- **Mayo de 1810 → Independencia de Argentina (Junta de Gobierno en Buenos Aires).**
- **Septiembre de 1810 → Independencia de Chile (Junta de Gobierno**).

En 1819 – 1820, Chile y San Martín con gente de Mendoza y con ejército que se forma y financia por Chile, se envió al ejercito libertador al Perú en contra de la clase dominante de este país.

Las guerras formaron las dificultades de la formación de América, como por ejemplo se podía tomar en cuenta que algunos pueblos tenían una buena connotación de grupos aborígenes, mientras qu otros la estaban perdiendo, dándose un drástico cambio cultural.

Tesis de la Formación de América

- **Góngora** → Sostiene que Chile fue el E° chileno que creó la sociedad chilena con la voluntad misma.
- **Otra teorías** → Postulan que Chile ya se encontraba creado, solamente se le había otorgado un carácter formal

<u>Creaciones</u>

- **De la bandera.**
- **Escudo (el cual tenía una expresión romana).**
- **Culturales → Agosto de 1912 → se crea el Instituto Nacional.**

Con todas estas creaciones se marca el afán de ser un E° diferente. El país es el territorio donde se nace, pero el E° constituye una realidad determinada, en razón de esto se realiza la denominación de “Estado-Nación”.

Se va marcando una situación con diferentes grados culturales y sentidos respecto a la nación

Argentina se conformará por las provincias unidas del Virreinato de la Plata; cabe señalar que estas en dos oportunidades trataron de dominar a Uruguay, lo cual no pudieron.

En Perú, jamás hubo una integración nacional, ya que no se constituyó una organización capaz de establecer quien era su líder, ni de formar relaciones.

Diego Portales → Declara la guerra a Santa Cruz (general del Centro de Bolivar, nacido en Bolivia), en donde los ejércitos se habían ido a los territorios peruanos.

Santa Cruz forma la Confederación Perú-Boliviana, tratando de añadir a Chile, lo cual no agradó a Portales, por lo que buscaba pretextos para declarar la guerra a Santa Cruz. Portales, que había estado en Perú, tenía en cuenta la falta o ausencia de integridad peruana, señalando que Chile si poseía una organización estable y formada.

Estos acontecimientos marcan las crisis tanto geográficas (físicas) y demográficas de los territorios; en Chile, la existencia de la Cordillera marcaba un sentimiento localista en la gente.

Ovalle (en relación a lo que significaba la Cordillera para los chilenos) → *"La Cordillera de Chile que podemos llamar como una rosa fantástica de la naturaleza, que yo no sé si haya cosa en el mundo que se le parezca […]".*

En la única parte de Chile, donde la naturaleza parce buscar a impulsar más allá de los horizontes es el Desierto de Atacama, por lo que las personas se fueron expandiendo por el litoral del Norte.

Medina (en relación a la época colonial) → *"Todo lo que se escribe es lo que sucede con relación a las luchas, los problemas que vivieron, las tendencias impresas en su carácter por lo que sufrieron, a casusa de tendencias impuestas por las luchas, los efectos que han visto causados por los desastres naturales"*

Realidades de Chile tras la Independencia

En este período, el país va plasmando su identidad nacional, aunque también conlleva contradicciones respecto a factores relacionados con las fronteras.

Ambrosio O'Higgins → Construye caminos por el otro lado de la Cordillera, tales como Río Blanco, Puente del Inca, además puntos y puestos para que los viajeros puedan protegerse, como también fuertes que permitan cruzar toda la Pampa hasta Buenos Aires.

O'Higgins en su Constitución se encarga de decir que Chile limita al Este con la Cordillera de Los Andes.

"Majestuosa es la blanca montaña,
que te dio por baluarte el Señor"

*Baluarte → Fuerte, frontera armada. Esta parte del himno nacional da cuenta de la importancia que conllevaba la Cordillera para los chilenos.

20.08.2019

Frontera Norte de Chile

Frontera entre Chile y Bolivia

Durante la Colonia, había normas confusas respecto a los límites, lo cual correspondía a una características que conllevaban las fronteras de los estados independientes.

Normas de las Leyes de Indias (Recopiladas en 1680)

N°5 → El Virreinato del Perú colindaba con el Reino de Chile

Las normas del propio Virreinato entendían que ese límite era el Río lo entre el territorio del Virreinato y el de Chile.

Por otra parte, la Audiencia de Charcas, tenía una frase imprecisa, la cual señalaba *"que colindaba al Norte con el Virreinato del Perú, y al mediodía con el Virreinato de Chile*", y se extendía hacia los océanos.

Esta imprecisión se daba en ambos sectores:

1.- Hacia el este, al oriente, chocaba la Audiencia de Charcas con el tratado de Tordesillas, de manera que no era efectivo que tuviese relación con el océano Atlántico.

2.- Sus límites eran el camino de Arequipa; su mayor extensión era el Camino del Inca que estaba en los baldeos cerca de la Cordillera de los Andes.

Durante todo el S.XVII, hubo habitantes de Chile que ocuparon el litoral hasta llegar a la zona del Morro Moreno, llegando a lo que hoy se denomina la Bahía de Mejillones y el puerto de Antofagasta

Cuando Chile ayuda a la independencia de, pasando a llamarse el Alto Perú por la zona de Charcas, lo cual posteriormente derivó a Bolivia.

Bolivar insiste en que su E° debe tener

- **Mar**
- **Puerto**
- **Escuadra**

Sucre contrata a un irlandés que elige una caleta para puerto boliviano → Caleta de Cobija.

Sucre le reconoce a Bolivar el Puerto La Mar; pero este insiste en que Bolivia siga dependiendo en la salida al mar, por lo que hace un tratado entre el Perú del Norte y del Sur, para determinar una confederación futura; y ala vez, otro tratado fija los límites.

A pesar de la influencia de Bolivar, ninguno de los estados acepta el Tratado, ya que:

- **Perú del Sur** → Arica pasaría a ser de su propiedad
- **Perú del Norte** → Sostiene que Quito y Guayaquil debiesen ser de su propiedad.
- **Colombia** → Haría su confederación con Ecuador y Venezuela

En cuanto al contrabando, este se realizaba a través de la Caleta de Cobija.

Posteriormente, los chilenos ocupan Antofagasta, y empiezan a crear un puerto, y explotan el guano de Mejillones al darse cuenta de que, este solía explotarse como fertilizante en Europa.

Bolivia empieza a dar patentes para extraer el guano de Mejillones sin tener D° alguno de hacerlo, por lo cual el Pdte. Bulnes[2], fija como límite de Chile para los efectos tributarios el paralelo 23° de latitud Sur.

Chile tácitamente cede a Bolivia el territorio desde el Río Loa hasta el paralelo 23°; pero Bolivia buscaba crear problemas.

Tales conflictos comienzan a desatarse en el año 60', ya que reclamaban soberanía hasta el paralelo 27° de latitud Sur, como también con las patentes que comienza a dar a estados y los buques americanos para la extracción de guano.

1865 → El gobierno chileno declara la guerra a España, lo cual evita por otro lado que Bolivia haga efectiva una ley que ya había sido aprobada por tal Congreso, la cual señalaba que Bolivia podía declarar la guerra a Chile cuando lo estimase conveniente.

El gobierno de Chile acepta firmar un tratado con Bolivia ese mismo año desde el paralelo 23° de latitud Sur al 24°, cediendo:

- **Mejillones.**
- **El Puerto de Antofagasta.**

Los minerales que se produjeran entre los paralelos 23° y 25°, habrían de ser repartidos para ambos estados, pero administrados por Bolivia.

Frente a las exigencias chilenas, Bolivia hace eco de las sugerencias del Perú, donde se ha iniciado la explotación del salitre (en Tarapacá).

Lo más grave ocurre cuando otro chilenos comienzan a explorar las calicheras de Antofagasta, como también encontraron campos en donde se podía explotar salitre; esta competencia sustituyó al mercado peruano.

1863 → Simplemente, Perú propone a Bolivia firmar un pacto secreto ofensivo y defensivo contra Chile → Bolivia deja sin efecto el tratado del 66´.

Bolivia seguro de su tratado con el Perú, se coloca en una posición intransigente.

1874 → Bolivia suscribe un 2do tratado con Perú, el cual establece como límite el paralelo 24° de latitud Sur, desde el mar hasta la Cordillera de los Andes, este condona a Bolivia la suma endeudada a Chile por los ingresos recaudados del tratado del 65°, todo bajo la condición de que

[22] Ganador de la Batalla de Yungay

durante 20 años Bolivia no podría aumentar ni crear nuevos impuestos y contribuciones a las salitreras chilenas que se encontraran entre el paralelo 23° y 24°.

Nuevo Golpe de E° en Bolivia → Pasa a tomar el E° el Coronel Daza, el cual comienza a buscar maneras para complicar la situación con Chile y no cumplir el Tratado de 1874.

1878 → Se logra celebrar una nueva concesión con el gobierno de Bolivia pagando una cantidad de dinero, pero estableciendo normas regulares para una plena explotación futura y la validez del Tratado de 1874.

A términos de este año, el gobierno aumento un centavo el quintal de salitre explotado por la salitrera de Antofagasta, lo cual violaba el tratado.

13 de Febrero de 1879 → Se ordena el término de la concesión y el remate de la empresa salitrera. 300 soldados chilenos ocupan Antofagasta, impidiendo el remate (había 147 bolivianos).

Esta situación hace que se inicie un avance de las tropas chilenas hacia el interior, creyendo que podrían bajar tropas del ejército boliviano hacia Antofagasta, lo cual no ocurrió, ya que llegaron a través del desierto por Calama.

Ese mismo día y año se da la ocupación de Antofagasta, sin la oposición de nadie; el Coronel se da cuenta de esta ocupación 20 años después, de lo cual se infiere la poca conexión y comunicación entre ambos países.

01 de Marzo de 1879 → El Pdte. Daza espera que termine el carnaval de Bolivia para dar la notica de que Chile le había quitado el litoral, declarando la guerra a este país ese mismo día. Va a unirse a Tacna con el ejército peruano.

Entre el paralelo 24° y el Río Loa se da la escaramuza que existía en Calama y la muerte de Abaroa.

Pero, el Perú esperó todo ese mes tal proceso, realizando frenéticas acciones entre Argentina para que este también se sumara al pacto secreto contra Chile; por lo que este último país se encontraba en guerra frente a sus 3 países vecinos.

De este acontecimiento, se entera la embajada de Brasil en Buenos Aires ya que temía que tal pacto también trajera resultados infructuosos para el país.

Chile comienza a presionar al gobierno del Perú para que reconociese la efectividad de ese pacto, y que Perú había reconocido a Bolivia el hecho de ampararlo en la guerra.

05 de Abril de 1879 → Chile declara la guerra a Bolivia y Perú, con el propósito de que estos respetaran los estados neutrales. → Esto fue cumplido por Francia, Inglaterra y EEUU.

El único E° que manifestó una posición de apoyo a Chile en esa época fue el Imperio Alemán.

La guerra se inicia contra Perú y Bolivia, y naturalmente Chile entiende que esta se dará en el océano Pacífico, y no en el altiplano. El hecho de que Bolivia baje tropas indicaba que pelearan en conjunto con el ejército peruano, y que no intentarían ocupar Calama.

La guerra se inicia, comenzado por el mar, fracasa una estrategia que demora el Almirante en realizar la cual consistía en sorprender al Huáscar y a la Independencia en el Callao, para así tratar de hundirlos; pero cuando llegan al Callao se dan cuenta que ya no estaba a escuadra peruana.

Tras esto, parten rápidamente hacia el Sur.

21 de Mayo de 1879 → Llega el Huáscar y la Independencia a Chile

- **Covadonga** → Buque español de madera que la Esmeralda había captado en una guerra.
- **Esmeralda*** → Buque de madera. La historia del nombre **Esmeralda** en la Armada de Chile, se origina en la fragata española capturada en El Callao por la Escuadra comandada por el Vicealmirante Thomas Alexander Cochrane, la noche del 5 al 6 de noviembre de 1820

  Se da en Iquique el hundimiento de la Esmeralda tras un combate de 3 horas

<u>Consecuencias del Combate Naval de Iquique</u>

Este hecho trajo como resultados un incremento en la inscripción de participar en la Marina.

La Covadonga transforma lo que hubiese sido un éxito peruano, pero, el capitán a bordo de la Independencia no pudo alcanzar a la Covadonga, hasta que al final de la costa fue a atacarla, dando como resultado que Condell se rindiese.

Perú pierde la mitad de su poder naval, y Chile gana un triunfo moral.

Tras esto, Chile intenta llegar a un armisticio con Perú, pero jamás hubo acuerdo ya que EEUU no quería que Chile cediera territorios al país Inca.

Chile exigía como indemnización la ocupación de Tarapacá tras cuestiones como:

1.- Pacto secreto con Bolivia.

2.- Por haber respaldado a Bolivia durante una situación absolutamente injusta.

Patricio Lynch → Último gobernante del Virreinato del Perú por un período de 3 años.

Intervención de EEUU

Un vicepresidente peruano ofrece a este país el Puerto Chimbote, lo cual era una ventaja para EEUU ya que sería un territorio de guerra ante cualquier eventualidad compleja para el país norteamericano.

Situación posterior entre Chile y Perú

Perú aguanta hasta 1883, en donde recién firma la paz con Chile; y Bolivia quedó resistente hasta que Chile dio una demostración de lo que era capaz de hacer, hasta que en 1884 firma un pacto de tregua con el primer país.

22.08.2019

Frontera Norte de Chile (Continuación)

La NO solución de problemas con Bolivia han sido desde 1843, los cuales se han tratado de solucionar con un tratado de 1866, que fija el límite entre Chile y Bolivia en el paralelo 24° de latitud Sur, inmediatamente al Sur de Antofagasta.

Ese tratado Bolivia lo declara unilateralmente nulo el año 1872 al derrocar al Pdte. Melgarejo. Posteriormente se firman todos los problemas inherentes hasta una aprobación por el Congreso de Bolivia.

1874 → Se firma un nuevo tratado que vuelve a establecer la frontera en el paralelo 24° de latitud Sur, con la condición de que Bolivia no puede aumentar los impuestos y contribuciones.

- Bolivia vuelve a violar tal tratado en el año 1878, Chile ofrece someter a arbitraje el problema.

01 de Marzo 1879 → Chile declara la guerra a Bolivia.

1883 →El Pacto de Tregua → NO es la paz, sino que la suspensión de actividades bélicas, aunque Bolivia mantenía la situación teórica de guerra hasta el año 1884.

El problema siguió pendiente; Chile había ocupado Arica y Tacna en el tratado de paz con Perú durante 10 años, posteriormente tuvo que señalarse un plebiscito para determinar si volvían a ser territorios peruanos, o pasaban a ser territorios chilenos.

Se dio un protocolo sobre tal plebiscito, el cual fue solo una idea, ya que jamás hubo acuerdo sobre como desarrollar el plebiscito. Perú quería que sólo votaran los que vivían en Arica en 1879, mientras que Chile señalaba que quienes votaran debían ser Tacan y Arica separadamente.

Tratado de 1895 → Firmado por Chile y Bolivia, en el cual se señala que, si Chile gana el plebiscito de Tacna y Arica, cede los territorios a Bolivia.

En cuanto a las teorías a favor de este tratado, algunos sostuvieron que había una gran población boliviana.

Este tratado NO fue aprobado por el Congreso Boliviano, ya que, si Chile perdía el plebiscito, no les entregaría un puerto.

Chile estaba esperando la ratificación del Tratado tras su aprobación, pero Bolivia no lo Aceptó

Tratado Bolivia - Argentina 1895 → este consistía en fijar fronteras entre ambos países, y además, era un tratado secreto; en este Bolivia cedía a Argentina la cuna de Atacama hasta el paralelo 27°, es decir, incorporaba 3° de latitud que Bolivia reconocía como territorios chilenos.

En esta situación se prolongan los problemas con Bolivia, hasta que, en 1904, gana la elección presidencial boliviana un candidato que estaba dispuesto a celebrar el tratado de Paz con chile, el cual reconocía que la provincia litoral de Antofagasta pertenecía a territorio chileno.

Este tratado se firma 20 años después del Pacto de Tregua, y 24 años después e la última guerra del pacifico en la cual participó el ejército boliviano.

Se ha reconocido que los únicos Tratados que pueden imponerse por la fuerza son los Tratados de Paz, los cuales se dieron por lo territorios ocupados por las tropas aliadas. → **Se considera que el Tratado de Paz crea un orden internacional relativo a los estados que estaban en guerra y la paz internacional en general.**

Tratado de Paz entre Chile y Bolivia

- Reconoce que el territorio que está ocupado por Chile en virtud del Pacto de Tregua, es cedido por perpetuidad de Bolivia a Chile.

- Protocolo adicional entre ambos estados, en el cual Bolivia reconoce que Chile es soberano en la territorialidad en relación al litoral.

- Se señalan las obligaciones de Chile a construir el ferrocarril desde Arica a la Pz, para entregar a Bolivia una salida expedita hacia el océano Pacífico → Una vez que funcionara el ferrocarril, Chile le cedería a Bolivia el dominio ferroviario a tal país.

- Chile se obliga a cancelar las obligaciones que Bolivia tenga con las garantías internacionales en que van a incurrir para construir 4 ferrocarriles internos de Bolivia, limitando Chile el pago de estas obligaciones en 1.700 libras.

- Chile se obliga a pagar en dinero 300 mil libras esterlinas al gobierno de Bolivia, y 6 millones para cumplir obligaciones impagas de Bolivia por créditos internacionales o indemnización de vida a otras personas.

Las dificultades con Bolivia se dieron producto de la blandura del territorio chileno con el boliviano. → Cabe señalar que Bolivia ha tenido guerras con todos sus vecinos.

La frontera con Bolivia que se traza en el Tratado de 1904, como ya se encontraba vigente el Tratado de Paz entre Chile y Perú, sube la frontera hacia el Norte. La frontera estaba diseñada entre el lito tripartito Sur, y del Chapareli, separa la frontera hasta el Licancabur, el cual sube hacia el Norte por la Cordillera de los Andes. → Se señalan 95 hitos en el Tratado. La frontera termina en un punto tripartito.

Esta frontera termina en el punto Norte de la provincia de Arica.

Además, Chile se obliga a dar en términos absolutos y totales, el libre tránsito a Bolivia a través de sus territorios y puertos, por lo que se fija provisoriamente:

- **Puerto de Antofagasta.**
- **Puerto de Arica.**

Mientras estuviesen bajo el dominio de Chile.

<u>Repercusiones de Chile con Bolivia</u>

Sin embargo, **tras este Tratado NO terminan los problemas con Bolivia**, ya que después de la 1era Guerra Mundial se crea la **Sociedad de las Naciones (Liga de las Naciones),** hay un artículo, que decía *"si un Tratado producía situaciones de crear fricciones entre dos estados que amenazaran la seguridad internacional o la Paz, la Liga de las Naciones debía intentar revisar esas situaciones para asegurar la Paz y la Seguridad Internacional"* → Bolivia recure a ese artículo para demandar a Chile, señalando que:

- El Tratado de 1904 había sido impuesto por la fuerza a Bolivia

Después se demuestra que la Liga de las Naciones NO tenían capacidad para revisar Tratado alguno. La Sociedad de las Naciones formó una comisión de 3 grandes juristas internacionales para informar la realidad jurídica, afirmando la posición de que no debían revisar ningún Tratado, menos de uno que se tratase de hace 28 años.

Bolivia, además, sostenía que Chile a contraído la obligación de negociar con el primer país una salida útil y soberana al mar.

Chile firmó el pacto de Bogotá, sin tomar en cuenta que ninguno de sus 3 estados vecinos había firmado dicho pacto, aceptando la Competencia de la Corte Internacional de Justicia en cualquier controversia que tuviese con otro E°.

Bolivia para sostener sus ideas, miente a la Corte señalando falsamente como se habían producido las causales; los juristas de Chile cayeron en la ingenuidad de no dar antecedentes históricos entre Chile y Bolivia.

Bolivia señalaba en la Corte que:

- **En Abril de 1879 Chile había declarado la guerra a Bolivia, como también había dominado ciertos territorios pertenecientes al primer país.**

La Corte finalmente determinó que ninguno de los actos realizados entre Chile y Bolivia conformaban un acto unilateral del E° chileno.[3]

*Cuando dos estados negocian, pueden intercambiar su preposición, y llegarían a un acuerdo.

*El acto unilateral tiene que notificar a los estados porque crea una situación objetiva para todos los demás estados.

Condiciones que debía contener el Tratado:

---

[3] **Actos Unilaterales del D° Internacional**

- **Notificación** → Un E° comunica a otro alguna situación que produzca efecto jurídico, y desde ese momento se considera que ha sido conocido por el destinatario.

- **Promesa** → Una declaración unilateral de voluntad, dentro de la cual un E° se compromete a adoptar un determinado comportamiento en el futuro respecto de una situación concreta.

- **Reconocimiento** → Es el acto mediante el cual, se admite como legítima un determinado estado de cosa o una determinada situación. El E° le otorga legitimidad a una situación, sin que pueda negarla posteriormente. → Puede reconocer la existencia de ciertos estados, gobiernos, entre otros. Este reconocimiento puede ser:

- **Expreso** → Cuando se manifiesta en términos formales explícitos, ya sea a través de una declaración pública o en una conferencia.

- **Tácito** → Cuando se deduce de ciertos actos inequívocos, como por ejemplo si se ha derrocado un gobierno y asumido otro, y ese estado no quiere reconocerlo, podría afirmar un acuerdo con ese gobierno, constituyendo esto un reconocimiento tácito.

- **La Protesta** → Medio por el cual un E° procura impedir que se forme una costumbre o algo que lo perjudique, por lo que impide que se legitime una situación que, si no efectúa una protesta, se podría concluir en un efecto no deseado por este. Los estados lo utilizan para salvaguardar sus DD. La Teoría del Objetor Recalcitrante se materializa mediante protestas.

- **La Renuncia** → Es un acto unilateral, mediante el cual, un E° abandona un D° o una determinada pretensión, por lo que constituye en ser u acto que produzca efecto jurídico por parte del E°.

- Debía ser acogido por Bolivia previo a un acuerdo de canje territorial
- Debía previamente esta ser aceptada por Perú.

Es necesario mencionar que ninguna de estas condiciones se cumplió. La Corte, señala finalmente que Chile NO estaba obligado a negociar con Bolivia una salida al mar.

Caso de Chile con Perú

Conllevan una historia de resentimiento extraño. Anteriormente, el Perú era la nación más rica de Sudamérica, ya que esta poseía un tipo de jurisdicción; el Imperio Inca era el cual dominaba el continente.

La Corona española, con el sistema de los Ministros de Hacienda, hicieron que el Virreinato fuese el que tuviese que enviar todos los años el Real Situado.

Siempre se consideró que este territorio, su gobierno y gente, eran protegidos para el Perú, hasta la independencia.

Perú se sentía bien constituyéndose como un Virreinato, ya que era rico y con rasgos aristocráticos; de manera que cuando llega la independencia pierden tales atribuciones.

Posteriormente, cuando Santa Cruz toma el poder del territorio peruano, formando la Confederación Perú-Boliviana, el ejército en su mayoría lo aceptó con excepción del Gral. Gamarra. → Tras esto, Diego Portales declara la guerra atacando el territorio peruano, mandado un buque chileno hasta Callao. Como consecuencia de esta guerra, asesinan a Portales.

El hecho concreto es que Gamarra juntó la quinta parte del ejército perteneciente a Yungay, derrocando a Santa – Cruz, el cual posteriormente buscó asilo en Chile.

27.08.2019

Fronteras de Chile con Perú

Colonia → Chile tenía títulos para sostener que su deslinde Norte era con Perú y para precisar que ese deslinde era en el rio loa, esto estaba recopilado en los informes de los virreyes, cada virrey le entregaba a su sucesor unas notas con los deslindes del Perú y Chile, de manera que las situaciones se vienen a producir en la independencia con la falta de conciencia que Chile tuvo de sus títulos coloniales.

Chile ha sido perjudicado, y la única explicación que cabe ha sido que la independencia se va produciendo en Chile con un profundo odio al período colonial, y en consecuencia una especie de poca empatía en asumir la herencia de la entidad a la que se le odiaba, Chile quería ser una cosa nueva y NO un sucesor de España.

En períodos en que los países nuevos van a estar creándose afirmando su sentido nacional pero sin sentirse vinculados a ser verdaderos sucesores de España, el ***Iutis Possidetti*** que inventan como manera de precisar los territorios de los nuevos estados, es una precisión jurídica que alega la

calidad de heredero, ya que este es *"como poseías, seguireís poseyendo"* y eso explica que Chile NO se preocupe de sus títulos españoles, sino que tal vez de su realidad concreta, limitada casi arcaica de ser personas arraigadas a su territorio.

Guerra del Pacífico → Podrá nuevamente en juego la relación naturalmente conflictiva que posee Chile con Perú al interior de una guerra larga y compleja.

Esta guerra termina con 2 batallas entorno a Lima, pero, se produce un grave problema en el cual se hace relevante la interferencia extranjera de EEUU.

Tras esto, Perú NO hace la Paz con Chile ya que el Presidente de Lima abandona la ciudad cuando los chilenos comienzan a ocupar tal territorio; por lo que quedan Vicepresidentes en Arequipa y en el Norte de Perú, los cuales NO se ponían de acuerdo respecto al Fin de la Guerra, lo cual produjo una ocupación bastante larga ya que si bien la guerra pudo terminar precisamente en Tacna, Perú no accedió a esa petición.

Campaña de Lima → Realizada por Chile, consistía en trasladar un gran ejército al Sur de Lima, y avanzar para tomar posesión y ataque al Sur de Chorrillos.

Este último se encontraba fortificado enormemente, pero, sin embargo, el dominio del mar permitía que esta fortificación fuera bombardeada y derrotada.

Posterior a ello, Chile ocupa Lima durante dos días sin intenciones de querer avanzar, hasta que el cuerpo diplomático en su conjunto fue a pedir que ocuparan la capital de Perú.

1981 – 1913 → Período donde el odio a los chilenos (de parte de los peruanos) crece y se forma considerablemente.

Hechos Anecdóticos durante esa Época

- Creación de los Tribunales Militares, Juzgados Civiles peruanos con abogados chilenos.

Almirante Lynch → Gran vencedor de la guerra y creador de la Paz.

Término Guerra entre Chile y Perú

Termina firmando el **Tratado de Paz el 20 de Octubre de 1883.**

Art. 1° → *"Reestablece las relaciones de Paz."*

Art. 2° → *"La República de Perú cede a la República de Chile perpetua e incondicionalmente Tarapacá (dice los límites)"* → Esta indicación es importante ya que Perú reconoce que el litoral boliviano es territorio chilena, y, lo que le cede igual.

Art. 3° (IMPORTANTE) → *"Los territorios de las provincias de Tacna y Arica que limita con el Río Camarones, continuará poseído por Chile y sujeto a la legislación chilena por 10 años."*

Expirado el plazo, un plebiscito decidirá el dominio del territorio al que pertenecerá → **Inciso Final → Protocolo Integral del presente Tratado**, y que NO existe en ese momento, ya que lo que se interpreta de la redacción es que *"la provincia de Tacna y Arica se piensan como un conjunto".*

Históricamente **ambas provincias eran una unidad geopolítica**; tal protocolo NO se firmó en esa oportunidad ya que se podía "echar a perder" la firma del Tratado.

Cabe señalar que existía un plazo de 10 años para ponerse de acuerdo en relación al plebiscito.

En relación al resto de los países, hay referencias respecto a la buena administración que había tenido Chile ante los recursos peruanos.

Art. 10° → "*El Gobierno de Chile que cederá al Perú desde el día que el Tratado sea canjeado al 50% que correspondía a las Islas Lobo."*

Art. 13° (IMPORTANTE) → Los gobiernos contratantes reconocen y aceptan la validez de todos los actos administrativos y judiciales pasados durante la ocupación del Perú, derivados de la jurisdicción marcial establecida por el gobierno de Chile.

El Tratado será ratificado lo antes posible con un plazo máximo de 160 días (aunque en realidad transcurrieron 212 días, ya que Chile NO devolvería Lima hasta que este Tratado de Paz estuviese ratificado y canjeado por el Perú).

Tema de Tacna y Arica

Chile ocupa **(como amo y señor) Arica y Tacna (como arrendatario).**

- **Arica** → Es trabajado y va creciendo en diversos ámbitos.
- **Iquique** → Es transformado en una ciudad hermosa.
- **Salitreras** → Otorgan a Chile una posición económica espectacular, pasando a ser el soporte del E° Chileno.
  - **1891 → Guerra Civil**, en esta murieron más soldados de nacionalidad chilena que en relación a la Guerra del Pacífico. Además, este hito o acontecimiento explica la irracionalidad y el odio.
  - **1894** → Año en que se debió haber hecho el plebiscito. Sin embargo, Perú y Chile se encontraban en diálogo en el año 1893, el cual se fue extendiendo **hasta que Chile firma el Tratado de Paz en 1904.**
- **Lima → Estatua de Dos Mujeres Encadenadas** → Representa las provincias cautivas. Esto dura con un escordio bastante fuerte, ya que los países tenían contra su voluntad acumular armas y prepararse para eventuales guerras.

  Respecto el **Ejército Chileno**, este se había formado en base a enseñanzas y armas alemanas. **Problema** → Jamás se sabe cuáles son los "coletazos" y, el costo de la guerra. Además, Chile

se encontraba en malas condiciones, ya que el Gobierno que quedó con las revoluciones del año 1891 (Gobierno Pseudo-Parlamentarista) impedían que existiese o hubiese otro gobierno.

En relación a los Parlamentarios…

Su estadía en base al Gobierno era de 24 hrs.

- **1920 → Elección de Alessandri como el "Lenin Chileno",** el cual decide terminar con el Gobierno Parlamentario, y nombra como Ministro de Relaciones a Ernesto Barros Jarpa (amigo del primero)
- **Labor de Ernesto Barros Jarpa →** Negocia con Perú y con la mediación de EEUU una solución respecto a que Perú había demandado a Chile por el término del plazo respecto a los territorios de Arica y Tacna, el cual se dio porque no se había producido el acuerdo en el Protocolo Especial Parte Integrante del Tratado.

  Tras esto, se realizaron garantías → Arbitraje: Determina si se debía desarrollar el plebiscito, como también, crear una "Comisión Tripartita" para que fuese controlado y llevado a cabo.

  Comisión Tripartita → Se encontraba presidida por:
- **Un estadounidense.**
- **Un representante chileno.**
- **Presidente del Perú.**

29.08.2019

➢ **Partija** → Devolverle la provincia de Tacna a Perú, y que Chile se quedara con Arica.

Tratado de Lima de 1929

Establece en el **Art.1°** que *"queda definitivamente resuelta la controversia",* originada por el **Art 13° del Tratado de Paz de 1883.**

Art. 2° → Generación de Partija → Se da Tacna y Arica respectivamente, razón por la que la frontera parte de un punto de la Costa denominado "Concordia", el cual dista 10 kilómetros al Norte del Puente del Río Yuta, para seguir hacia el Oriente paralelo a la línea del ferrocarril Arica la Paz, y distante 10 kilómetros a ella.

Territorio Chileno → Azufreras del Tacora: Volcán donde Chile explotaba azufreras. Luego, siguió y partió la Laguna Blanca, y posteriormente continuó hasta llegar al hito tripartito con Bolivia.

Cabe señalar además que Chile cede a perpetuidad todos sus DD sobre los Canales del Maulli.

IMPORTANTE:

- **Conciencia de la Línea Fronteriza:**
  - 80 Hitos de Demarcación → Parte en un punto de la costa **(Hito 1, 18° 21' y 3 segundos**) y sube hasta que llega al ferrocarril; sigue subiendo hasta el **Hito Tripartito entre Chile y Bolivia, Hito 80, 19°, 24' y 7 segundos.**

Art 3° → *"La línea fronteriza que se refiere el inciso primero del articulo segundo […] costará por mitad los gastos."*

Hito 1 → Marca el inicio de la frontera. Posteriormente, Perú reclama que el inicio se encontraba a 300 mts más abajo, la línea de mar de las más altas mareas.

Acuerdo de 1968.

Se acuerda la ubicación exacta del Hito 1, razón por la que se construye un faro peruano hacia el Oeste, y el chileno un par de kilómetros línea adentro.

Art 11° → Medidas para consolidar las relaciones de amistad entre Chile y Perú, creando en el Morro de Arica un Monumento de Paz, respecto al cual ninguno de los países se puso de acuerdo, pero que el territorio chileno SÍ creó.

Art. 5° → Chile para el servicio del Perú creará:

- **Bandeja de Atraque.**
- **Edificio para las Aduanas Peruanas.**
- **Establecimientos.**

} En Arica y a costo de Chile. Además de 6 millones de pesos.

- **Plebiscito** → forma de cambiar la nacionalidad de una zona.
- Derecho de Opción → Se da a los habitantes del territorio la opción de elegir su nacionalidad.
  - **Art. 10°** → *"Hasta que se cumplan los 21 años pueden decidir su nacionalidad entre Chile y Perú."*

- **22 o 23 de Agosto de 1875 →** Intento frustrado de Invasión a Arica, el cual no resultó porque la mitad sur de Perú no estaba de acuerdo.

<u>Protocolo del Tratado de 1929.</u>

Art. 1° → *"Los Gobiernos NO podrán, sin previo acuerdo entre ellos, dar a otra potencia la totalidad o parte del territorio o construir líneas ferroviarias con otros."*

¿Qué Tratado entre Chile y Bolivia hace que Perú haga esta exigencia del Art. 1° del Protocolo de 1929?

- El Tratado donde Chile le daría todo a Bolivia si se quedaba con Tacna y Arica.

***Tribuna Internacional: Demanda de Perú a Chile.**

03.09.2019

Frontera Este de Chile

Primer territorio dado a Pedro de Valdivia en el paralelo 27 de latitud Sur hasta 41° de latitud Sur desde el Valle de Copiapó hasta la zona cercana a Osorno o el Lago Llanquihue.

Durante la colonia Valdivia se encargó de fundar ciudades. Tras esto, a Valdivia le extendieron el territorio 100 leguas desde el Océano Pacífico hasta el Este, siguiendo hasta el Estrecho de Magallanes; y en el año 1554 desde el Estrecho de Magallanes hasta el Polo Sur.

"Chile colinda con la Papa Nueva Guinea"

En el mismo S.XVII, era claro que Chile llegaba hasta el Río Loa, y colindaba ahí con el Virreinato del Perú, pero había una pequeña merma que pasa a ser parte de la Audiencia de Charcas.

Mapa → Se ve el límite chileno desde el desierto de Atacama hasta el Río Loa, siguen por la Cordilllera hasta el Norte de Cuyo, extendiéndose hasta el Sur.

Cuando se crea el Virreinato de Plata, lo único que sufre Chile es la pérdida de ciertos territorios.

Mapa (geógrafo del Rey de Francia) → Todavía se encontraba la provincia de Cuyo para Chile, y según el mapa, Chile llegaba hasta la desembocadura de la plata.

Mapa de Carlos Hormedilla → La Corona Española da este cuando se realiza el Virreinato de la Plata que se crea para detener el avance de portugueses, creando una fuerza en esta zona que pudiese controlar el avance brasileño o portugués.

Todavía, a mayor abundamiento, hay una ley que fijan al Virreinato de la Plata, siendo nombrada "La Ley de las Intendencias"

Ley de las 7 Intendencias → Señala al Virreinato de la Plata lo que es la provincia de

- **Buenos Aires.**
- **Cuyo.**
- **El lado de Uruguay.**
- **Paraguay.**
- **La Zona de Charcas.**
- **La Zona de Santa Cruz.**

De manera que es algo que está comprendiendo los territorios de la Audiencia de Charcas para ser un freno.

Se dan claros indicios de los territorios trasandinos de Chile

¿Qué sucede con la Independencia?

- Se produce una situación muy particular porque hay distintas mentalidades según las dificultades que tuvo el proceso mismo

Procesos en los Territorios

- **Virreinato de la Plata** → Fue fácil y NO tuvo ningún período de intento de reconquista por parte de los españoles, que prefirieron dirigirse un poco más al Norte, fortalecer lo que actualmente es Bolivia, por lo que en 1814 o 1815 derrotaron a los españoles.

- **Buenos Aires** → No hubo problema alguno.

- **Chile** → Al independizarse el 1810 sufre la derrota de Rancagua, y será reconquistado por España, partiendo al exilio, cruzando a Mendoza los restos de los ejércitos chileno (había uno de O'Higgins y otro de Carrera).

  O'Higgins se entiende con San Martín, mientras que Carrera no, por lo que se va a Buenos Aires, obteniendo una ayuda que le perita obtener tres barcos y contratar oficiales.

  Carrera vuelve a la zona cuando se produjo la batalla de Chacabuco, y posteriormente se realiza la batalla de Maipú

  Mentalmente en Chile, la gente se ha encerrado en la Cordillera, ya que creen que esta corresponde al límite de Chile, ignorando geográficamente la herencia de España.

  El odio a España producto de la reconquista en el año 1814 hace que NO tengan interés alguno en reconocer los territorios españoles.

CPR de 1822 → Se fija el territorio de Chile, señalando que este colinda al Norte con el Desierto de Atacama, quedando en duda si es al Norte, Centro o Sur del desierto.

Da la idea de que en ningún caso considera al Río Loa como frontera de Chile.

Señala que se extiende desde la Cordillera de los Andes hasta el Océano Pacífico, olvidándose de los territorios trasandinos del país.

Respecto a O'Higgins…

Por lo demás, O'Higgins financia todo el ejército libertador del Perú y la armada de este mismo país, colocando esta bajo el mando de San Martín.

CPR de 1828 → Redactado por un Tribunal español, se repite el artículo de definir el territorio chileno.

Por ese error psicológico e inercia, queda puesta como límite la cordillera de los Andes en la CPR de 1833 igualmente.

Santa Cruz → Joven general que pasa a ser mariscal, formando la Confederación Perú-Boliviana, y empieza a intrigar para ver si se crea un Golpe de E° para unir a Chile a tal confederación.

Geografía Inglesa → Señala que Chile se inicia desde el Atlántico, y sigue hasta el Pacífico.

Bulnes, llega a Chile con la convicción de que se deben tomar el Estrecho de Magallanes. Prieto elige al primero presidente, y este nombra a Montt.

1557 → García Hurtado de Mendoza había enviado al agrillero, tomando posesión del Estrecho de Magallanes a la vista del mar del Norte, tanto en esta dirección como hacia el pueblo.

"Juan Guillermos" → En la época, en el afán de chilenizar las cosas, el nombre John Williams pasa a transformarse en español como "Juan Guillermos".

1847 → Todavía estaba Bossof (o Rosseau) en el poder de la provincia de la Plata, formulando un reclamo a Chile dando a entender que tal provincia pertenecía a Argentina; posteriormente Chile rechaza tal reclamación → Tal situación hace que se generen los problemas jurídicos sobre las fronteras.

Argentina no contenta con el rechazo, contrata a un jurista italiano llamado *Diangelis*, el cual hace una obra sosteniendo, pretendiendo o demostrando el porque la continuidad territorial de las pampas y la llanura de la Patagonia corresponde al territorio poblado argentino y NO a otra

potencia, menos una referente al Pacífico; citando argumentos de todo tipo, pero sin citar título histórico alguno.

Tras esto, se realiza un fundado documento sobre los Títulos de Chile en la Patagonia y el extremo Austral del Continente (Marcial Garcés?).

A los intelectuales chilenos de la época no les interesaba la Patagonia en comparación al estrecho de Magallanes, marcándose dos tendencias en Chile respecto a que hay:

- **Visiones.**
- **Retrocesos.**

Gobierno de Manuel Montt → Refuerza la Ley de Portales dándose en un momento una flota mercante chilena demasiado numerosa como para llegar a ser la 6ta o 7ma en el mundo.

Patricio Lynch → Guardia marina destacado que recibe permiso para formarse en la marina inglesa con grandes méritos.

05.09.2019

Frontera con Argentina

Ambas partes reconocen como límites de sus propios territorios los que poseían como tales al tiempo de separarse del dominio español el año 1810.

Todos los intentos de avanzar en fijar los límites, Argentina los esquivaba señalando que no se encontraba en condiciones para poder realizar una tarea tan extensa y difícil.

***1866 → Se cede 1° de latitud a Bolivia,** fijando el límite en el paralelo 24 en vez del 23, lo cual significaba cederles Mejillones y Antofagasta.

Empieza a verse perjudicado con los verdaderos errores cometidos en relación a Argentina.

Cuando Chile se colocó en el plano de la guerra con España, se le ocurrió enviar a José Victorino Lastarria a negociar con Argentina la Alianza de Argentina en la guerra contra España, pensando que tendría éxito ya que había conocido a Mitze (¿?), creyendo que lo conseguiría fácilmente y por su propia vanidad personal estimó que sería recibido y acogido.

Respecto a la Alianza…

- Una de las razones para NO entrar en la alianza era que repugnaba en materia política internacional tomar por base la política las consideraciones que se hacían valer para motivar la liga de una República Americana.

República Americana → Naciones independientes que vivían su propia vida, y que debían desenvolverse respecto a sus condiciones sociales.

Argentina y Buenos Aires estaba abierto a las migraciones europeas, ya sean desde España, Inglaterra o Francia.

Respecto al Problema de Fronteras …

Lastarria tuvo la peregrina idea de plantear un arreglo, y Mitcha lo dirigió al Ministro de Relaciones.

Propuesta de Lastarria a Argentina → Los baldeos orientales desde la Cordillera de los Andes, haya el paralelo 50, y de ahí una línea recta que llegaba a la bahía Peje al Norte de Punta Arenas, lo cual cortaba la tierra del fuego en la misma dirección, dando 2/3 de estas tierras

El Ministro de Relaciones toma nota d esto, señalando que era difícil poder contesta además de ser una larga tarea que debía desarrollar con cautela, por lo que aplaza esta propuesta.

Cambio de Gobierno en 1871 → Lleva a la presidencia a Federico Errázuriz Zañartu, hombre distinguido, inteligente, poderoso agricultor, dueño de la Hacienda El Huique ubicada en Santa Cruz.

Diego Barros Arana (anterior al Gobierno de Errázuriz)

Historiador y geógrafo "de escritorio". Logra cambiar el clima argentino, avanzando en un Tratado para ir eventualmente a un arbitraje, por lo que Chile tuvo una vez más que desautorizar a Barros Arana, encargándole una misión ante el emperador de Brasil.

Idea de Barros Arana → Que los argentinos colocaran un arbitraje y límites señalando que la frontera entre Chile y Argentina fuera la Cordillera de los Andes, lo cual produjo dos efectos:

1.- Que la Patagonia quedara toda para Argentina

2.- Que no se tomara en cuenta el Estrecho de Magallanes.

Cuando recibe el gobierno chileno la visita de un representante argentino de apellido Fria, planteaba que el gobierno argentino lo único que acepta discutir con Chile es la situación referente al Estrecho de Magallanes o Tierra del Fuego, mientras que la Patagonia no se consideraba tema para ellos.

Cuando Fría plantea esta situación a Adolfo Ibáñez, este contesta lo siguiente → *"los títulos en que se funda la propiedad o dominio de una nación, o son originarios accesorios o derivativos*

- ***Originarios*** → *Los que se adquieren por medio de las guerras.*
- ***Accesorios*** → *Los que van adheridos a los originarios.*
- ***Derivativos*** → *Las tradiciones del D° de los primeros ocupantes, o por adquisición, cambio, donación, etc."*

La lucha interna política chilena, los intelectuales americanistas (Barros Arana).

Gobierno de Federico Errázuriz (1871)

Dependió de las movidas políticas y del interés de alguno de sus ministros, tales como:

Ministro Abdón Cifuentes → Chile comienza a salvar sus destinos históricos, ya que este logra arrancar la autorización del Congreso para hacer construir en Inglaterra dos blindados, llevando el nombre de Cochrane y Blanco, quienes habían sido dos almirantes de la escuadra chilena.

Este se pudo defender un tiempo como Ministro y Errázuriz tuvo la sabiduría de separar las relaciones internacionales con las del interior, poniendo a cargo de ellas a Adolfo Ibáñez

Adolfo Ibáñez → Le toca recibir el envío.

La oposición a los blindados, convencieron a Errázuriz de deshacerse de tal propuestas; Chile ofrece al Reino Unido no seguir pagando su valor, a lo cual se opone Inglaterra.

Chile encuentra el interés de Rusia, ya que ellos quisieron comprar los blindados, pero no pensaban deshacerse del Tratado en relación a estos.

Al salir del poder Abdón Cifuentes, lo único que hicieron sus sucesores fue evitar desastres mayores, pero no pudieron afirmar la oposición

Período de la Guerra del Pacífico

Da más fuerza a la política Argentina

21 de Mayo de 1879 → Combate Naval de Iquique, el sacrificio de Prat se produjo mayormente en Argentina. Tras esto, ya no hubo más amenazas de entrar a la guerra sino cautelas.

Esta guerra fue un éxito en parte por la política chilena, ya que hubo momentos de tensión enormes.

Chile → Cambio de Gobierno en 1881 → Pdte. Aníbal Pinto. A Pdte. Domingo Santa María.

Tratado de Límites → Resultado grave de los errores cometidos anteriormente, este a su vez contiene errores, ya que existieron "generosidades" según el Ministro de Relaciones de Argentina el Sr. Yrigoyen.

Este Tratado fija la "paz y amistad" de ambos países, pero fija como límite de Norte a Sur hasta el paralelo 52 la Cordillera de los Andes, corriendo por la más altas cumbres de dichas cordilleras que dividan las aguas, y pasará por las vertientes de estas.

Condiciones de este Tratado

- **Condición Heliográfica**

- **Condición Geográfica**

"todo límite fijado entre dos estados debe cumplir fijaciones, tales como:

- **Delimitación**
- **Demarcación"**

Art. 1°; Tratado de 1881 → "*Cada uno de los estados designará a un perito representante suyo para que hagan la demarcación, y si no hubiese acuerdo, buscar un 3er perito que pudiese dirimir el problema planteado."*

Peritos

- **Chile → Diego Barros Arana.**
- **Argentina → Francisco Pascacio Moreno;** era de los que pensaba que Chile debía buscar fronteras naturales y NO artificiales ya que favorecía a su vez al país argentino.

Art. 2°; Tratado de 1881 → Se refiere al Norte del estrecho

- **Paralelo 52** → Se dirige al oriente de este paralelo hasta la intersección 72° Oeste, y posteriormente una línea recta al Monte Aymont, y después una línea que va al Montevideo, siguiendo una cadena de colinas de mayor altura hasta el extremo.
- **Frontera de Chile →** De Montevideo, sigue por las colinas hasta la Punta Dunge. Deja una pequeña franja que consistía en uno de los problemas que conllevaba el país con Argentina.

  "los territorios al Norte de esta línea son de la República Argentina, y los del Sur son de Chile, sin perjuicio de lo que añade el Art. 3° en relación a Tierra del Fuego"

  Argentina continental termina al Norte del Estrecho de Magallanes, que parte del meridiano del paralelo 52 hacia el Norte.

Art. 3°; Tratado de 1881 → Excepción a la regla general de que todo el territorio al Sur de esa línea es de Chile, y lo otro corresponde a Argentina

"En la Tierra del Fuego, el límite partirá del campo "Espíritu Santo", y seguirá hacia el Sur coincidiendo con el meridiano 18°, 30 y algo minutos, hasta tocar en el canal Beagle

Será de Argentina la Isla de los Estados, y los islotes inmediatamente próximos a este, y los que haya al oriente próximos a la Patagonia, y son de Chile las islas que hayan al Sur del canal Beagle."

12.09.2019

Altura de Antofagasta → Territorio que obtiene Pedro de Valdivia tras exigirlo a Carlos I.

Siglo XVII

Ley Quinta, Recopilación de las Leyes de Indias → La Audiencia de Lima tiene jurisdicción sobre todo el territorio exclusive Chile.

Audiencia de Charcas → Motivo por el cual Tucumán dejó de ser del dominio de Chile.

Variaciones en las Fronteras después de la Independencia

Fenómeno psicológico de los dirigentes chilenos después del periodo inmediato de la independencia, ya que tras el año 1818, los habitantes poseían un sentimiento americanista. O'Higgins fue a Inglaterra y conoció a Miranda. Llegó con el sentimiento de que este continente debía ser un único estado (dos con Brasil). El odio a España los movía. Uttis posidettis.

Guerra entre los Pizarro y Almagro, donde los Pizarro quería dominar el Cuzco, cerca del paralelo catorce. Francisco Pizarro logró que lo ampliaran hasta el paralelo 17. Todo esto va a indicar, los paralelos y los grados, impresión de límites. En la constitución se fijan unos límites (desde el desierto de atacama, hasta el cabo de hornos y desde la cordillera de los andes hasta el pacífico) que no corresponden a los obtenidos por Pedro de Valdivia, sobre todo al limitar desde la Cordillera de los andes hasta el pacífico. Le regalaba la cordillera a Argentina.

Año 65. Chile le declara la guerra a España para proteger al Perú.

Museo histórico. Reloj de Valparaíso.

Batalla de Yungay (himno de Yungay). Bulnes había establecido como limite para cobrar a los que sacaban guano, el paralelo 23 latitud sur. Virreinato del plata, el paralelo 36 grados y 37 minutos.

Límite con Bolivia. Tratado estúpido con Bolivia en 1895, en virtud del cual Chile se obligaba si ganaba el plebiscito de Tacna y Arica, cederle a Bolivia fundamentalmente Arica para que tuviera salida al mar. Bolivia celebra otro tratado secreto con Argentina con el cual fijaba fronteras. Chile ocupaba legítimamente el paralelo entre el 23 y el 24, reconocido en el tratado de paz con Bolivia. Bolivia le cede a Argentina toda la puna de Atacama hasta el paso de San Francisco, territorio reconocido por Bolivia como Chileno en el pacto del 74. Se suscita con Argentina el problema de cesión que había hecho Bolivia. Se acepta formar una comisión de conciliación. Se produce en la comisión, proponer a Chile su línea que se va a probar, lo mismo con Argentina. Pérdida sin ningún título legítimo. Argentina le cedió a Bolivia la provincia de Tarija.

Inicio de la frontera este con Argentina.

Frontera con Perú parte de un punto de la costa a diez kilómetros del puente del rio Yuta. Azufreras del tacora y corta por la mitad del rio blanco hasta el hito tripartito de Chile, Bolivia y Perú. 18 grados 21 minutos y tres segundos, límite marítimo.

Acuerdo de Charaña (1875).

Presidente Velazco Alvarado del Perú, prepara un ataque a Arica, cuestión de la que Chile se enteró y empezó a minar la zona.

24.09.2019

Caso de Palena

Al llegar a esa zona de palena, el tribunal británico fija un límite que partía de la confluencia del rio "encuentro" con el rio que se llamaba palena, en ese hito el tribunal decía que seguía el curso del rio "encuentro" que estaba marcado en el mapa… y mostraba que la línea seguía hasta el lago general paz fijando ahí el hito

En conformidad a ese límite muchos chilenos empezaron a explorar el "valle california", lo empezaron a poblar hasta que los vecinos, a través de los gendarmes, empezaron a molestar diciendo que era territorio argentino.

¿Qué sucedió?

El mapa que se trazó por parte del árbitro era erróneo, ya que no partía el rio encuentro, sino que otro rio (el rio encuentro se encuentra en el 16). Hay un rio pico virgen.

El limite corriera unos 30 km hacia el pacifico, por el cual hasta el pueblo de palena quedaría en manos de los argentinos, quien los reclamaba. En base a esto se produjeron varios incidentes, donde Jorge Alessandri creó sin ninguna información publica una comisión para que estudiara este asunto y la defensa de chile.

Se hizo un estudio bastante acabado, con juristas extranjeros ingleses incluso, para que prepararan el arbitraje. Cuando estaba todo preparado y listo, con las defensas, los antecedentes, los argumentos, todo, se aprovechó el art 5 del tratado de arbitraje para acudir al gobierno de su majestad británica para que constituyera el arbitraje.

Así lo hizo chile, con molestia de argentina, pero arbitraje justificado de todas maneras. La joven reina Isabel acepta ser arbitro y se constituye el arbitraje.

La idea de chile es que el limite debe seguir el rio encuentro hasta el pico virgen. Pero el rio encuentro no nacía ahí, sino en la cordillera del cóndor. Le cambia el nombre al cerro por el de cordillera del cóndor, como una forma de pillería.

Argentina seguía una línea en la cual el valle de california quedaba para ellos.

Chile sigue el rio de aguas hasta el hito 17, salvando el valle de california.

Este caso es ejemplar para demostrar una buena defensa y una muestra de no improvisación. Don Jorge Alessandri le plantea a Frei lo que iba a ser al presidente electo, pero aun no asumido presidente Frei, lo que fue muy provechoso porque quedaron muy bien informados en otros asuntos, como el uso del art 5 del tratado de arbitraje con la reina.

El tratado de 1881 fija el límite de chile y argentina.

Cabo del espíritu santo hasta el canal de Beagle. Todas a las islas al sur del canal de Beagle son para chile.

20 incidencias, donde uno hubo una movilización de fuerzas chilenas.

El año 60' con un error por parte de chile, firma un tratado de arbitraje nuevo donde saca a GB y fija a EEUU, donde estaba dentro del tratado

El arbitraje fue por parte de su majestad británica, pero con 5 jueces, 4

El objetivo de este arbitraje es doble, Fijar el limite marítimo y terrestre del canal Beagle y lo segundo determinar si estas tres islas eran islas chilenas o si no estaban determinadas en el tratado de 1881

El arbitraje fue muy largo y muy complejo.

Aplicación del tratado de 1881 y una interpretación de una frase donde se afirma que todos los islotes al sur del Beagle debían ser chilenos

Argentina busca el argumento de la bioceánico, donde en base a un tratado auxiliar de 1881 (de 1893*) establecía que chile no podía tener dos océanos, aunque eso se refiere a la cordillera de los andes, después lo explicará.

Protocolo adicional de 1893*

Chile gana 10 a 1, pero a argentina le da unos islotes que están en la parte norte de la línea sur del canal.

1977 se notifica a las partes sobre la resolución. Argentina declara de forma unilateral nulo. Los estados estaban obligados a cumplir el arbitraje, arriesgando el honor argentino al hacer esto. "Esto no es un punto de derecho, sino que afecta la consciencia nacional de la argentina"

Argentina sostuvo que todos los islotes eran parte del país.

01.10.2019

Frontera con Argentina (II)

Cuando tiene lugar el Laudo Arbitral Británico de 1902, sucede que hay una parte de la frontera que está ya determinada por las partes y peritos, y tanto Chile como Argentina reconocen que el acuerdo de los peritos permitía establecer la mayor parte de la frontera

Aunque había dos sectores que no se encontraban contemplados en la fronteras, los cuales fueron los puntos arbitrales.

Chile le otorga a Argentina la cuenca del Lago Lacar a 40° de latitud; y el monte Fitz Roy fija una larga frontera de más de 900km. Y después del Monte Stokes fija un largo paralelo de 200 KM.

Montes Fitz Roy y Stokes → Había un acuerdo de peritos, el cal no requería ningún trámite posterior, ya que pasaba a ser parte integral de la frontera; por lo que se creyó que esta frontera estaba determinada por las partes y no constituía ningún problema.

Tal frontera conllevaba un territorio inexplorable; ya que Barros Arana dieron cuenta de que la frontera estaba conforme y determinada, esto estipulado en el año 1902.

Sin embargo, a medida que se fue conociendo el territorio, se dieron cuenta que era bastante complejo, ya que no se daba lugar a una línea divisoria de aguas ni encadenamiento principal de los Andes como supone el Tratado de 1893. Era un territorio anárquico en materia de montañas al no tener un ordenamiento constante y fijo.

Mapa Argentino de 1902 (Croqui hecho en la Comisión Demarcadora de la época)

Señala la frontera con Chile, la cual supone algunos cerros como el Fitz Roy, Mayo, entre otros; dejándolos en las fronteras. Y por otro lado se encuentran los lagos.

Se mencionan cerros, los cuales actualmente están a 20 KM de la frontera.

Cuando llega el momento de ir conociendo el territorio, van viendo cual es el límite que fijó el Laudo de 1902; el cual es el que pretende señalar Chile en cuanto a fronteras.

Hay un lago que baja desde el cerro Fitz Roy hasta el Stokes, y después lo que fijó el árbitro hasta el paralelo 52, el cual se encuentra en la parte baja del mapa.

Se produce una circunstancia en que naturalmente Chile va cambiando la decisión de la frontera según la circunstancia en que se hallaban.

El director del museo de la Geografía de Argentina hace un perfil de la Cordillera, mencionando que la mayoría de las cumbres, salvo el Fitz Roy, se encuentran en territorio argentino.

Tribunal Arbitral → Fijado Entre ambas fronteras (entre Chile y Argentina).

El perito Moreno cambia nombre a los cerros

Ej: Cerro Stones (Mayo), lo rebautiza de esta forma cuando llega a tal lugar el año 1878.

Tras esto, inventa un 3er Stokes 35 KM más al Sur.

Entonces, el Tribunal Arbitral de 1902 siguió una línea distinta de los dos peritos para cortar el lago San Martín – O'Higgins por la mitad, para llegar finalmente al Fitz Roy, y hasta el Stokes se encuentra determinada la línea entre ambas partes.

El campo de hielo que en fondo se considera una línea recta, se considera un cambio sucesivo en cuanto a los mapas chilenos y argentinos.

Tratado de 1991

Esta situación nunca se pudo arreglar claramente, hasta que el año 1990-19991 se juntan los Presidentes Aylwin y Menem, celebrando 3 acuerdos, los cuales alteran los hechos

Acuerdos:

1.- Reconocer que hay 22 puntos pequeños en la frontera que la Comisión Mixta de Límites a solucionado, y crean una nueva frontera en el campo de hielo Sur que se aleja de lo que los peritos habían convenido para fijar simplemente una línea poligonal dibujada en un hotel por los representantes del Ministerio de Relaciones chileno y argentino; dividiendo lo que se presenta como división salomónica del campo de hielo Sur, otorgando 1250KM a Argentina y 1060 KM a Chile.

Se firma el Tratado de 1991

Línea Poligonal

100 años después de 1898, cambia la realidad geográfica, ya que el lago argentino anteriormente eran glaciares, los cuales pasaron a formar una parte de tal lago.

La línea poligonal sale del Fitz Roy, casi al Noroeste (siendo considerada como una "línea absurda").

El ancho del territorio de Chile en este punto son 5 KM.

Se aleja del Cerro Mayo (auténtico Stokes), para llegar al punto 50/50, señalando que es el punto de divergencia entre las partes, ya que Argentina seguía hacia el Sur, y Chile hacia el Norte.

Tratado de 1991…

Volviendo al Tratado, este fue criticado y costó demasiado que fuese aprobado, cabe señalar que el gobierno argentino no lo aprobó ya que pensaban llegar a la zona Norte.

Lo único que se conocía en 1898, cuando los peritos fijaron las demarcaciones en los territorios, era la Cordillera del Chaltén, y el mismo país argentino fue creando cordilleras, tal como la Cordillera del Chaltén.

En 1906, ya quedaron establecidas las fronteras entre las partes, y los argentinos contratan un grupo de geógrafos y alemanes subidos en el Cerro Huemul, el cual se señala como el último cerro de la Cordillera de Chaltén.

Pero NO se puede modificar la frontera, ya que se descubren cerros más altos 37 años después de estar fijada la frontera, y 20 años posteriores de demarcada la frontera.

Principio de Contemporaneidad del Límite → *"Cuando se fija un límite en un territorio, las alteraciones geográficas que se descubren después no son validas para cambiar la situación"* → Argentina apoyándose de esto **decide NO alterar el Tratado.**

Tratado de 1998 (Diario Oficial de la República de Chile, Jueves 22 de Junio de 1999)

Tratado realizado 100 años después del acuerdo de los peritos

Mejoras del Tratado

- Mejora la llegada al Fitz Roy desde el Norte y el este que tenía Chile, y como la poligonal salía desde el cerro Fitz Roy hasta el oeste, se debía caminar por un risco (borde del precipicio) sobre una línea, porque la frontera del FitzRoy de ida coincidía con la de vuelta, por lo que se generaban problemas.

  Tras esto se da un espacio de 3KM para poder llegar al Fitz Roy, fijándose una línea distinta al Poligonal, sino que una línea que pasa por las cordilleras, eliminando el trayecto consistente en el Cerro Huemul y Campana.

Año 1998

Se toma la decisión de dividir el campo de hielo, ya que hay acuerdos entre Chile y Argentina, los cuales se reconocían como frontera definitiva entre ambos países.

Y en la parte Norte, queda un rectángulo que corre por el paralelo y meridiano del Fitz Roy.

03.10.2019

Antártica

Su carácter misterioso, desconocido, incógnito; constituye una realidad incógnita ya que nace sin saber que existía.

Cuando Tolomeo hace su mapa, lo desarrolla de manera pequeña ya que ignoraba la existencia de la cuenca y el Océano Pacífico. De igual forma llega a la conclusión de que debe existir un gran continente Austral que equilibre el peso en la parte Sur del mundo.

A medida que pasan los años, en el S.XV comienzan los navegantes portugueses a bajar por África hasta que llegan a Buena Esperanza, viéndose que la tierra Austral no llega a África, ya que el cabo de la Esperanza se sumerge en el Océano Pacífico.

Año 1492 → Llega Cristóbal Colón a América, por lo que el conocimiento de este continente se extiende.

Se releva que el Estrecho es precisamente por un lado Sudamérica, y la Tierra Australis que comienza en la Tierra de los Fuegos.

S. XVI (1540) → Torres descubre el Estrecho que separa Nueva Guinea.

Mapa de Mercato → Aparece la Tierra Australis separada de Sudáfrica.

Sur Polar Carter

Revela con claridad la vinculación de la Antártica con los tres grandes océanos:

- **Océano Pacífico.**
- **Océano Índico.**
- **Océano Atlántico.**

En cuanto a las tierras, tiene vinculación con:

- **África (aunque de manera distante).**
- **Nueva Zelanda.**
- **Australia.**
- **Extremo Austral de Chile.**
- **Península Antártica.**

Este hecho viene a configurarse como conocimiento en el S. XVII.; aunque en el S.XVI pasa el prodigio de que es atribuida jurídicamente por Castilla, España.

Tratado de Tordesillas

Después ambos reinos llegan a un acuerdo mediante el Tratado de Tordesillas, fijando una línea de polo a polo a 360 leguas de la costa africana, que actualmente significaría el meridiano 26°, 47 minutos por el lado Oeste.

Carlos V, además comienza a atribuir derechos en la tierra desconocida (Austral) en base al convencimiento que poseía, por lo que en 1539 otorga a Pedro Sánchez de Hoz títulos al estrecho de Magallanes hasta el polo Sur

En 1554, otorga a Pedro de Valdivia hasta el estrecho de Magallanes a las 100 leguas del Pacífico al Oriente.

Pedro de Valdivia une el territorio del Reino de Chile con todo el extremo Austral de Sudamérica.

"Chile colinda con la Nueva Guinea"

Año 1558 → Se da a Francisco Guillae (¿?) la atribución del Reino de Chile con el Estrecho de Magallanes

Año 1620 → España da cuenta que los holandeses habían descubierto en 1606 el Cabo de Hornos.

Con el tiempo, el continente Antártico es buscado por los navegantes con bastante interés, aunque los vientos de este continente impedían la navegación.

S. XVIII

Fracasan los más grandes navegantes respecto a llegar a la Antártica, fallando precisamente en dos oportunidades, por lo que dan cuenta de que debe haber una mejora en las naves, buques, sistemas y en la producción.

S. XIX

Se logra crear la máquina a vapor, la cual constituía en ser un sistema capaz de mover las máquinas de esta manera, por lo que comienza a ser útil para los buques.

Año 1843 → Navego hacia la Antártica como prueba para comprobar la eficiencia de las máquinas a vapor, instalándose remolcadores a los buques.

Año 1855 → **William Wheelwright** logra interesar a Inglaterra en que esta financie la construcción de dos barcos a vapor a rueda para navegar el Estrecho de Magallanes, ya que le interesaba crear una empresa marítima, por lo que tras esto realiza la **Pacific Steam Navegation Company.**

¿Por qué la India comienza a interesarse por la Antártica?

- Porque esta era de la misma parte de la placa geológica que constituía la India.
- Los geólogos sostienen que la Antártica puede ser no un continente, sino un archipiélago.

¿Cómo llegan al continente Antártico los Estados?

- Cuando comienzan las guerras con los estados, había un noruego que tenía preparada su expedición para partir al Polo Norte cuando supo que había ido a tal parte una expedición Americana-Inglesa.

- Tras esto, comienza el interés de ocupación por los polos.

- **S. XIX → Scott (de nacionalidad inglesa) logra llegar al Polo Sur,** pero encuentra la bandera noruega, encontrando una nota de que tal persona había llegado 28 días antes al territorio.

- **S. XX → Chile** comienza a preocuparse del territorio Antártico, creando una **Sociedad Ballenera Austral.**

- **Año 1905** → Chile instala cerca de la Antártica una carbonera para que los buques visionarios que quisieran explorar el continente tuviesen un soporte.

- **Gobierno de Pedro Aguirre Cerda (1938)** → En el **año 1940, Pedro Escudero** lo convenció de delimitar el territorio Antártico desde el límite 53 al Este hasta el 90 del Oeste.

  Esto es objetado de inmediato por Inglaterra, quienes sostienen que el continente es de territorio inglés. Y posteriormente Argentina da cuenta con el mismo argumento que la Antártica es dependiente de las Malvinas.

  Cada uno fija sus límites territoriales que se superponen a las fronteras delimitadas por Chile.

  La opinión de las Cortes y de otros profesores de Derecho Internacional, señala que Chile debió tomar un acuerdo razonable con ambos países.

  Profesor Arnello señala que se debían aceptar las delimitaciones interpuestas en el gobierno de Aguirre Cerda, por tales razones:

- **Geografía.**
- **Geología → Continuidad → Entre Chile y la Península Antártica.**
- **Actos de Soberanía y Esfuerzo (S. XX)** → Si no se iba a tener un territorio Antártico chileno reconocido por parte de Chile, entonces que este país le fuese bien con las disputas respecto al territorio era prácticamente imposible. Con el reconocimiento de la CIJ, Chile ya tendría un territorio reconocido internacionalmente, el cual de todas formas constituye un mito, ya que jurídicamente se deja en suspenso las **7 reclamaciones territoriales que reclamaban soberanía compuestas por Chile, Argentina, Reino Unido, Nueva Zelanda, Australia, Francia, Noruega.**

La India pretendió que se declare a través de la ONU que la Antártica pertenece a este país, lo cual dejaría como consecuencia la discontinuidad entre Chile y la Antártica. Miguel Serrano da cuenta de que se retirara la petición.

08.10.2019

Límite Oeste de Chile

Océano Pacífico → Espacio marítimo de Chile; zona económica exclusiva que reconoce tanto el D° Internacional como el CC chileno.

200 millas medidas desde la línea de base, y excepcionalmente el Canal de Chacao hasta el Cabo de Hornos en la línea de base recta, reconocido en el Tratado de 1884.

Croquis "Chile: Territorio y Destino Oceánico"

Se encuentran señaladas las diferencias sobre como había que mirar a Chile en relación al océano.

La armada saca un mapa en el que estaban indicadas las zonas económicas exclusivas de Chile, formándose un espacio amplio, constituyendo más del triple del territorio nacional.

Arnello → Creación del Mapa "Chile Futuro" → Unía el espacio desde el límite marítimo orte de Chile con la plataforma continental, bajando las 200 millas al Cabo de Hornos, lo cual hace que Chile se vea como una zona que posee DD bastante marcados.

Desde el extremo Occidental del triángulo, se baja hasta la zona Antártica y el mar continental.

Todos tienen una distinta categoría jurídica, es decir, no se dio una pretensión de extender el territorio del mar.

El territorio oceánico de Chile tiene que considerar sus islas oceánicas.

Viaje de Magallanes

- **Islas Desventuradas** → No tenían agua ni pasto. Un siglo después, Juan Fernández las bautizó como:
  - **San Félix.**
  - **San Ambrosio.**

Juan Fernández descubrió un archipiélago que se encontraba a la altura de Valparaíso.

- **Isla de Pascua** → Se compone de un desierto oceánico de 200 KM2; constituye el triángulo oriental que conforma el pueblo polinésico.
- **Isla Salas y Gómez** → Le atribuyen el nombre de los navegantes españoles que la descubrieron.

Las islas oceánicas de Chile hay que entenderlas por sí mismas, ya que todas marcan espacios respecto a las dimensiones del país

1.- Dimensión Territorial Sudamericana.

2.- Dimensión Antártica (en su territorio Antártico) → Paralelos 53° y 90°.

3.- Posesión Oceánica → Marca un enorme espacio; el territorio oceánico chileno en verdad corresponde a un espacio que se fija a la armada chilena como obligación para controlar y poder ejercer fuerza.

Océano que descubrió Magallanes, pero teóricamente había sido descubierto por Balboa, por lo que el mar quedó por mucho tiempo con el nombre de *"Mar del Sur",* hasta posteriormente hacerse común el nombre de *"Océano Pacífico"* a raíz de que el día en que fue visto por Magallanes, el mar se encontraba pleno.

"Océano Chileno"

Se amplia el territorio cuando se descubre por los holandeses en 1720 la Isla de Pascua, dando cuenta de lo aislada que se encontraba tal isla; siendo llamada de esta forma ya que habían llegado en la fecha de Pascua de Resurrección.

Rapa Nui → "El Gran Jefe"

Se logra hacer habitable la isla, ya que encuentran una playa y tres volcanes llamados:

- **Poike.**
- **Terevaka.**
- **Rano Kau →** Volcán más famoso ya que poseía un pueblo.

Han pasado 200 años de la navegación de Magallanes a través del Pacífico.

Isla San Carlos → Fue incorporada al reino de Chile, pero sin habitantes que la ocuparan.

10.10.2019

15.10.2019

Mapas Históricos de Chile durante la Colonia

Tratado de Tordesillas (Croqui) → Meridiano 46°, 37 minutos Oeste de Greenwich.

Demarcación de Castilla → 133°, 23 minutos Este desde Greenwich, lo cual significa ¾ partes de Australia insertas en la demarcación de Castilla.

Carlos V → Cuando se hace cargo del trono joven, comienza a ver qué hará con el continente.

Sudamérica la divide por los paralelos:

- Le entrega a Francisco Pizarro desde 1° de latitud Norte, hasta 14°, 30 y tantos minutos de latitud Sur, para que este tuviese su dominio.

- Le entrega la continuación de esto a Almagro desde los 14° y 30 y tantos minutos de latitud Sur.

Cuzco → Queda en la latitud límite de lo entregado a Pizarro y Almagro.

Derrota de Almagro con el Ejército de los Pizarros → Se produjo porque había llegado de España un guerrero que fue nombrado por Carlos V Cuartel Maestro.

Parte Sur del Continente → Zona que correspondía al Sur de Almagro, después de los 25° a los 36° a Pedro de Mendoza, posteriormente fue otorgado a Alcazabar.

1559 → Se entrega la "*Terra Australis"* incógnita a Pedro Sánchez de Hoz (este intentó matar a Pedro de Valdivia).

Se firma un acta ante un escribano de la época, cediendo el territorio del estrecho del Polo Sur a Pedro de Valdivia.

Después de derrotar a las tropas de Almagro, Pizarro autoriza a Pedro de Valdivia que llegue al continente.

Valdivia va a Perú a conseguir ayuda, pero se da cuenta que había otra guerra en este país. A Valdivia alguien le otorga el paralelo 27°, al 41° de latitud Sur, y 100 leguas españolas desde el Pacífico al interior.

Valdivia pide a Francisco de Aguirre que vaya a funda una aldea llamada Tucumán, y posteriormente fundan Santiago del Estero.

Después se funda Concepción en la bahía de lo que actualmente es Talcahuano, y sigue al Sur cruzando el Bio-Bio llegando al Río Imperial; fundando una ciudad con el mismo nombre y Villarrica.

Con Pedro de Valdivia, Chile llega al Atlántico a la península sin fondo en conjunto a las 100 leguas del Pacífico con todo el territorio Austral de la Patagonia.

1554 → Se entrega a Valdivia los territorios al Estrecho de Magallanes dentro del Polo Sur.

Hasta 1810 → Se reitera la afirmación de que gobierna las provincias dentro y fuera del Estrecho de Magallanes, en donde su sucesor podrá tomar posesión y poblarlas de la forma que le sea posible.

Virreinato de la Plata → Paralelo 36°, 57 minutos de Latitud Sur hacia el Norte → 7 Intendencias → Hacia el Norte

- **Buenos Aires.**
- **Montevideo.**
- **Cuyo.**
- **Tucumán.**
- **Las Charcas.**
- **Santa Cruz.**
- **Mina de Plata de Potosí.**
- **La Paz del Altiplano.**

Chile queda colindado con el Virreinato del Perú 21°, 17 minutos de latitud Sur.

Mapa de Cano y Olmedilla (año 1775)

Se marca la Desembocadura del Río Loa, 21° y 17 minutos de latitud Sur.

Término del Virreinato de la Plata → 36°, 56 minutos (situación existente en 1810).

Ambrossio O'Higgins → Pidió un camino hacia Concepción entre Chile y Buenos Aires.

Proceso de Independencia

Los estados tratan de crear un estatuto tipo *"como poseéis, sigues poseyendo*"; en esta situación, O´Higgins en el Gobierno firma en 1818 un 1er Tratado con la Plata (provincias unidas de este), en que se reconoce el **"Uti Possidetis"** como principio para reconocer la frontera entre ambos estados.

Posteriormente, dicta una 2da Constitución Bernardo O'Higgins, en la cual colocan en un artículo las fronteras de la República de Chile señalando que *"colinda al Norte con el Desierto de Atacama, hasta el Cabo de Hornos, y desde la Cordillera de los Andes al Mar"*, olvidándose de los territorios trasandinos.

Chile es fundamental para la independencia que se produjo, ya que fue capaz de organizar la Expedición Libertadora del Perú, cuyo ejército se colocó bajo el mando de San Martín, y su escuadra bajo el orden de Lord Cochrane.

E° de Bolivar → Pasa a llamarse posteriormente Bolivia, estableciendo su capital en Sucre, nombre que correspondía al Primer Presidente o mariscal de Bolivia.

Límite Chileno de 1843 → Primer límite Norte que posee la República de Chile indicado claramente, y en razón a esto, Chile pasa a ser un E° al Sur de Bolivia.

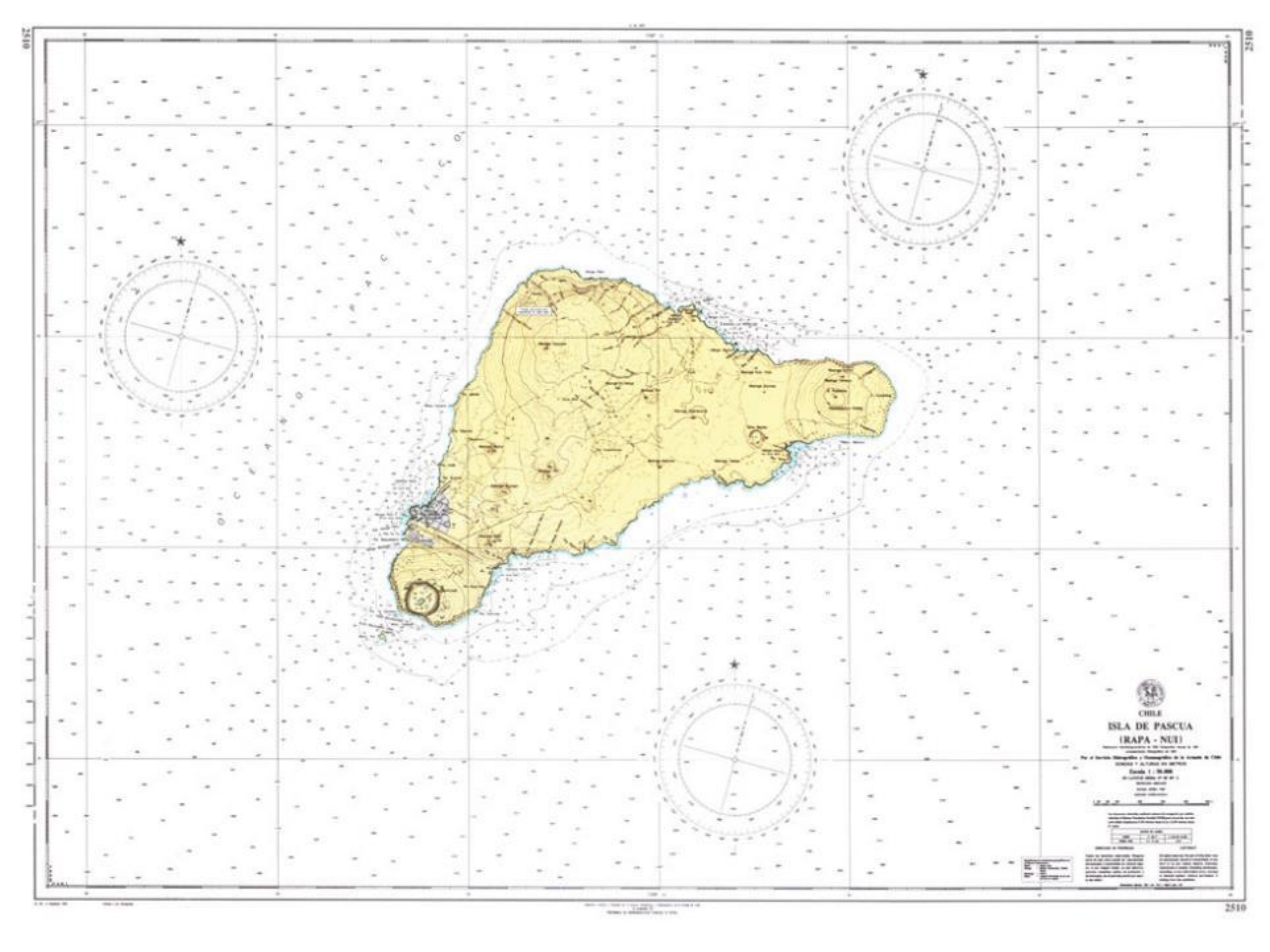
2510
2510
CHILE
ISLA DE PASCUA
(RAPA - NUI)
2510

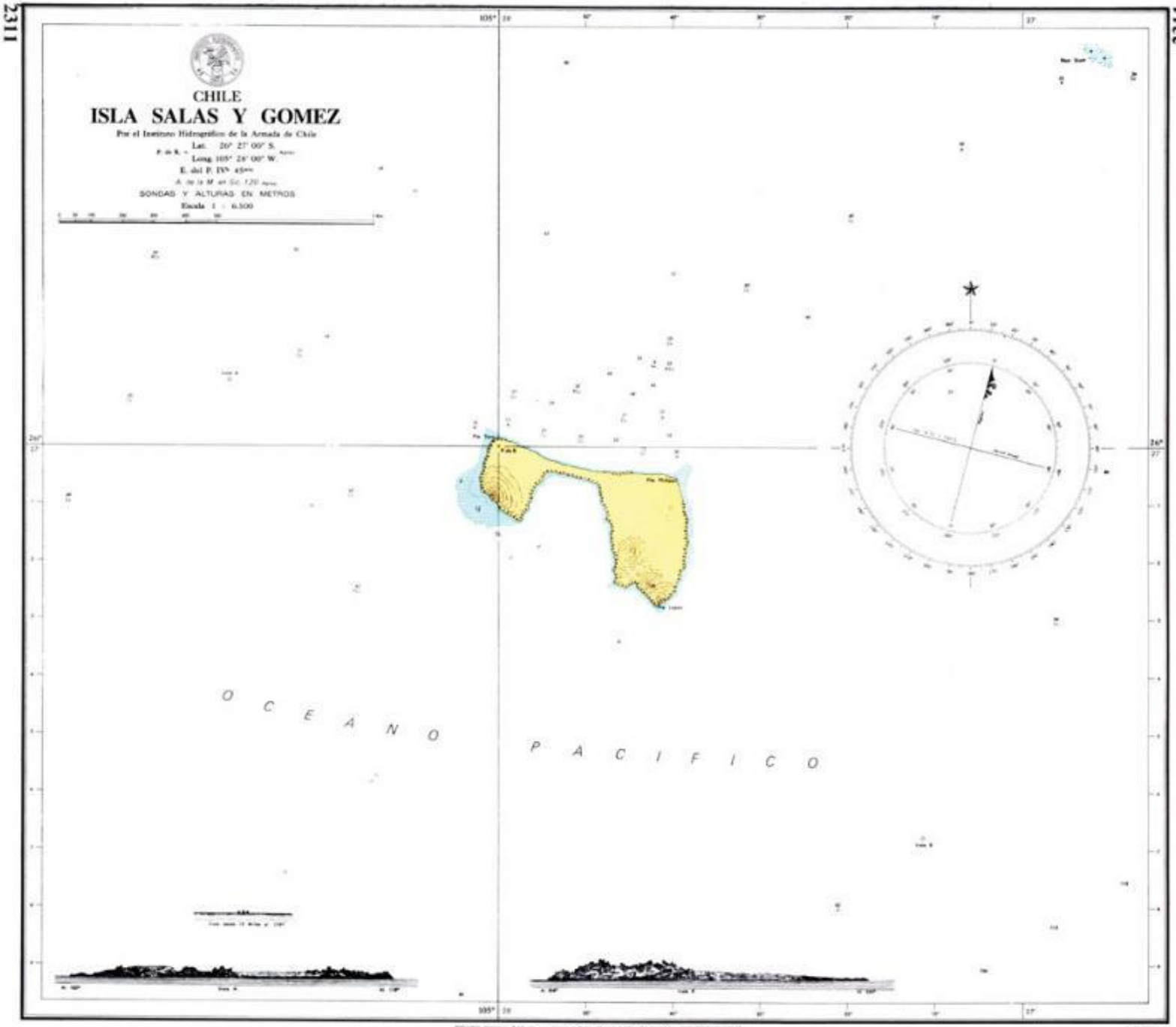
CHILE
ISLA SALAS Y GOMEZ
Por el Instituto Hidrográfico de la Armada de Chile
Lat. 26° 27' 00" S.
Long. 105° 28' 00" W.
E. del P. IVN 45mm
SONDAS Y ALTURAS EN METROS
Escala 1 : 6.500
O C E A N O
P A C I F I C O

CHILE: TERRITORIO Y DESTINO OCEANICO

Los chilenos, en general y salvo muy destacadas excepciones, hemos tenido tradicionalmente, una visión errada de lo que es Chile. No hemos tenido conciencia ni comprensión de lo que es su realidad geográfica ni su territorio.

Ignoramos el espacio donde vivimos y tampoco hemos concebido las proyecciones, exigencias y desafíos que nos impone.

Su territorio lo hemos utilizado mal y poblado pésimamente mal.

Debemos reconocer que aunque aquellas excepciones hayan creado y expandido la Patria en distintas extensiones, su ejemplo no ha sido emulado ni transformado en tendencias creativas compartidas por todos los chilenos.

A través de los años, los niños de Chile sólo han conocido una imagen estrecha y falsa de su país. Se pensó y se enseñó que era una faja de tierra, larga y angosta, entre la cordillera y el mar. Y se lo representó así, inclusive, dividido en tres partes, con pequeños recuadros donde se indican sus islas oceánicas y, en otro, se agregó la Antártica, todavía a una escala diferente.

Ese Chile de ayer, carente de mar y de espacios, contribuyó a colocar a los chilenos de espaldas al mar, concentrada su población en torno a Santiago y al valle central, manteniendo despoblados, o escasamente poblados, el litoral y los extremos de su territorio.

En el Chile de hoy ya se ha producido un cambio de enorme importancia. Se ha reconocido el mar patrimonial chileno, extenso en doscientas millas marinas en torno a su litoral sudamericano, a sus islas oceánicas y a la Antártica; la plataforma continental –350 millas– en torno a las islas de Pascua y Sala y Gómez; y, además, al concebirse el espacio geográfico correspondiente, se ha dado el nombre al mar chileno. Se están desarrollando sus regiones extremas y proyectando poblar y comunicar su litoral.

Este Chile de hoy, ya es marítimo. La superficie del planeta bajo su jurisdicción es dos veces mar y sólo una vez tierra.

Pero, no basta. Es imprescindible concebir el Chile oceánico, expresión del rol propio que debe tener Chile en el Futuro, en la Era del Pacífico que se inicia.

Chile, ubicado en su espacio planetario, en sus tres dimensiones, sudamericana, oceánica y antártica, geográficamente domina un vasto espacio del Océano Pacífico.

Su litoral sudamericano ocupa una posición determinante para la conexión del cono sur de América y el transporte de su comercio transpacífico futuro.

Su posición austral-magallánica, domina los accesos al Atlántico y a la Antártica, y posibilita las rutas australes del mundo.

Sus posiciones oceánicas dan a Chile una forma de triángulo, cuya base es su territorio sudamericano entre sus vértices de Arica y Cabo de Hornos, y cuyo vértice oceánico es Isla de Pascua.

Es el territorio oceánico de Chile, al que complementa el cono inclinado de la Antártica chilena; unión que apoyan las islas Diego Ramírez.

Por eso, con visión de futuro, debemos concebir a Chile tal como es: una nación oceánica, que debe trascender y construir su destino propio en la Era y en la Cuenca del Océano Pacífico.

MARIO ARNELLO ROMO
Coordinador General
Proyecto Nacional
CHILE FUTURO

Chile Ayer

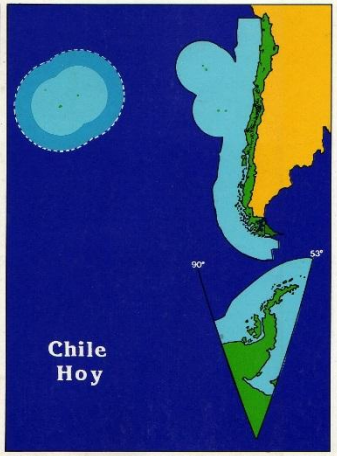

Chile Hoy

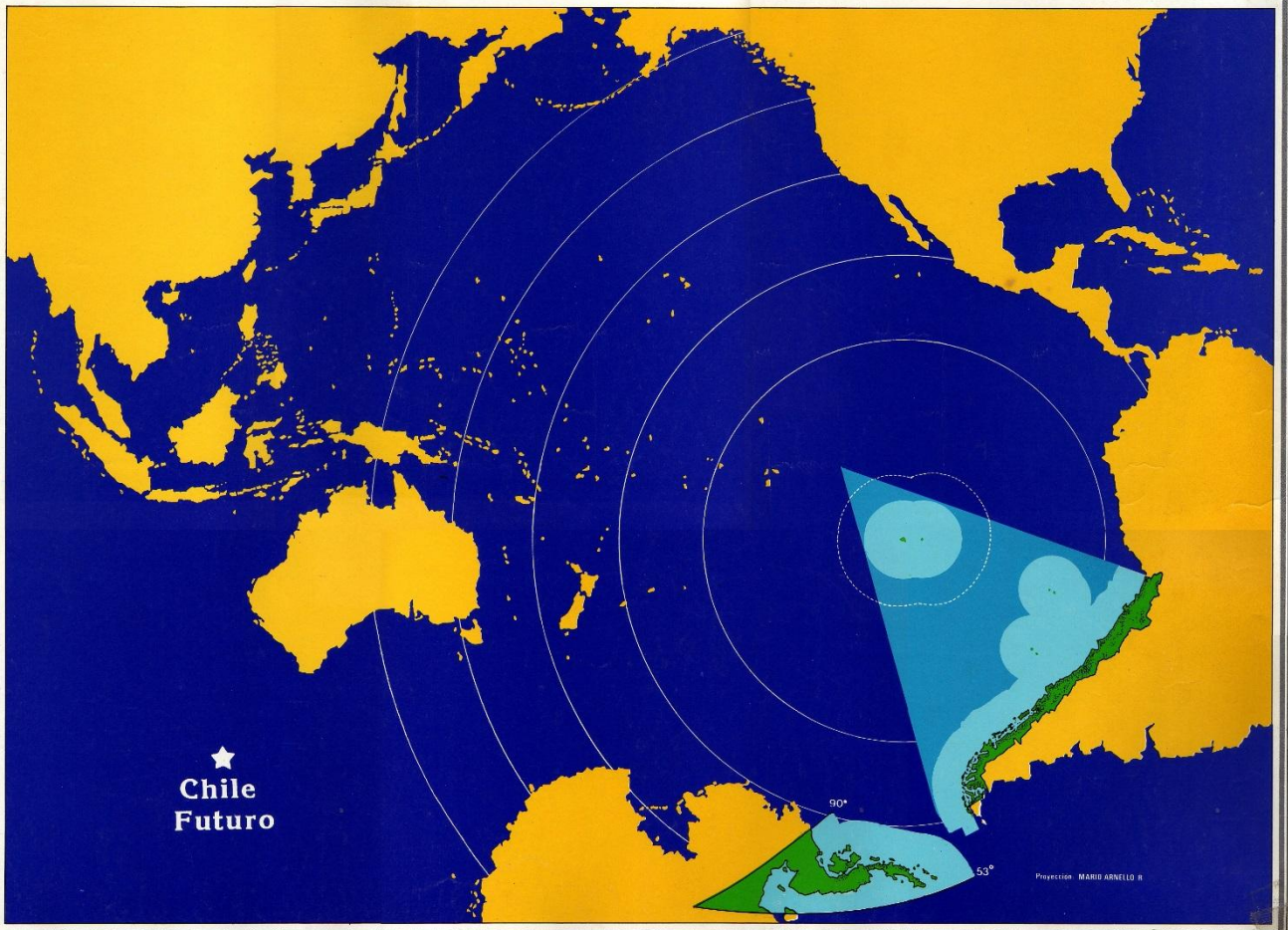

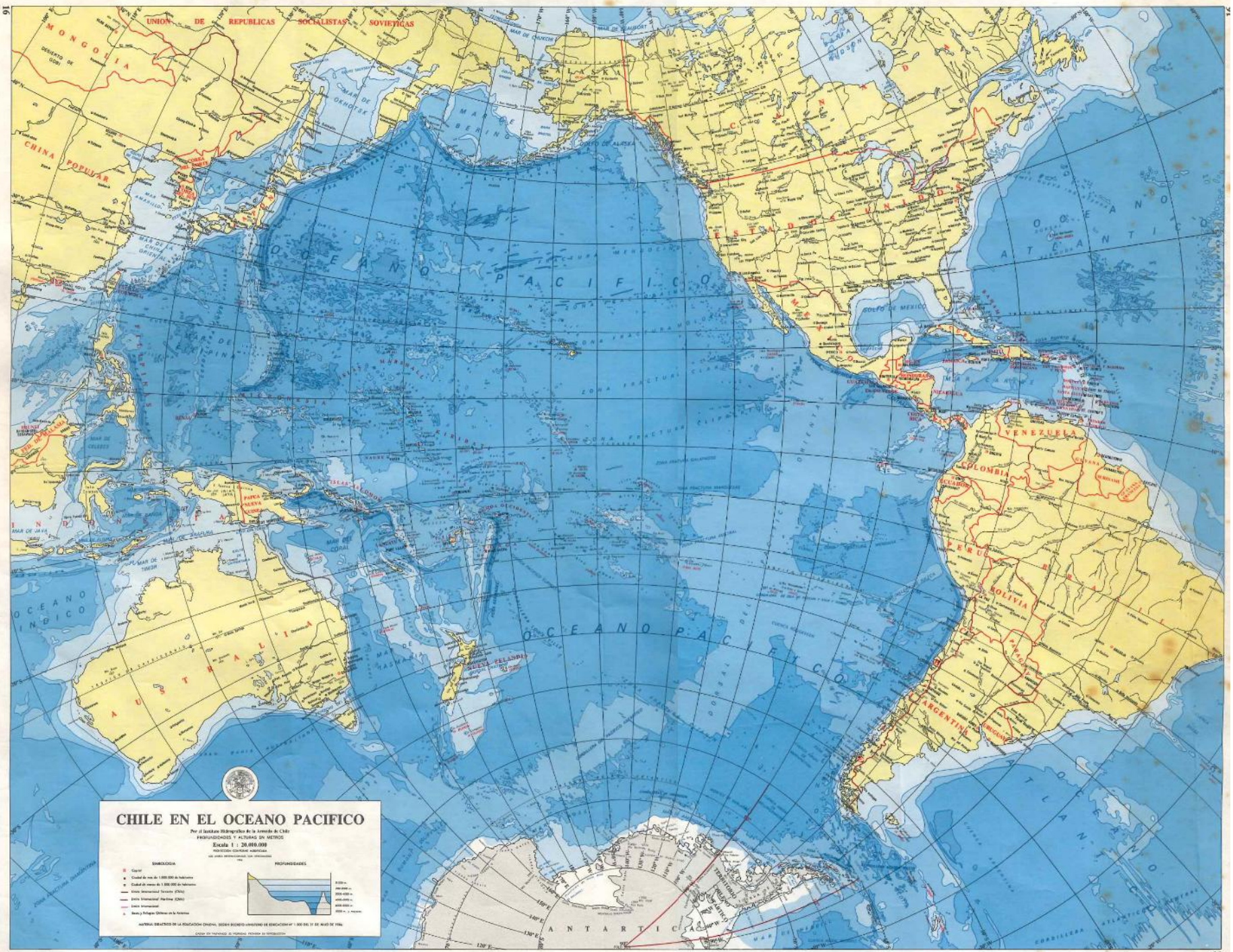
UNION DE REPUBLICAS SOCIALISTAS SOVIETICAS
MONGOLIA
CHINA POPULAR
OCEANO PACIFICO
ESTADOS UNIDOS
VENEZUELA
COLOMBIA
ECUADOR
PERU
BOLIVIA
BRASIL
ARGENTINA
AUSTRALIA
OCEANO INDICO
ANTARTICA
CHILE EN EL OCEANO PACIFICO
Por el Instituto Hidrográfico de la Armada de Chile
PROFUNDIDADES Y ALTURAS EN METROS
Escala 1 : 20.000.000
SIMBOLOGIA
PROFUNDIDADES

MAPA PRESENTADO POR ARGENTINA AL TRIBUNAL ARBITRAL DE S.M. BRITANICA EN 1899

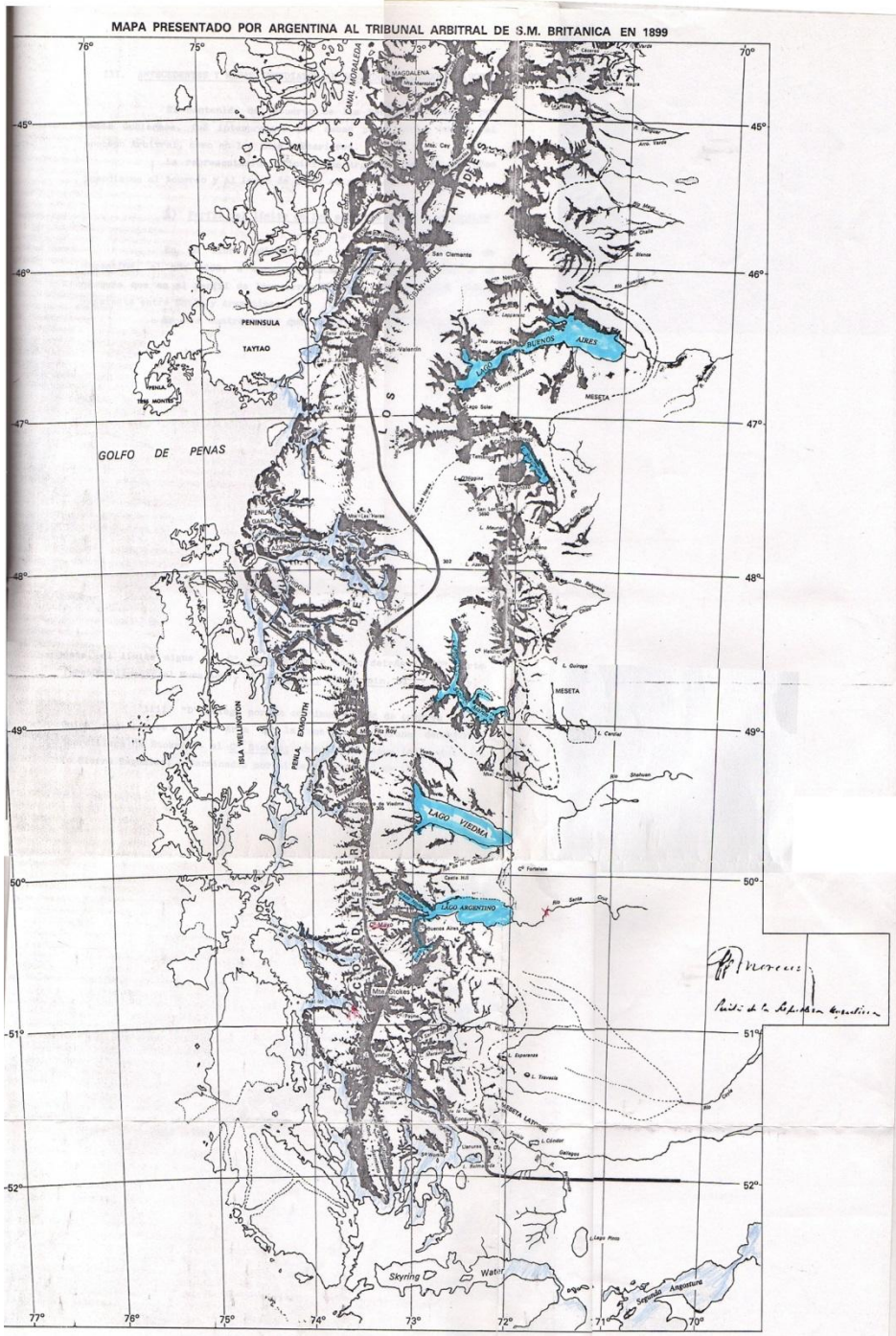

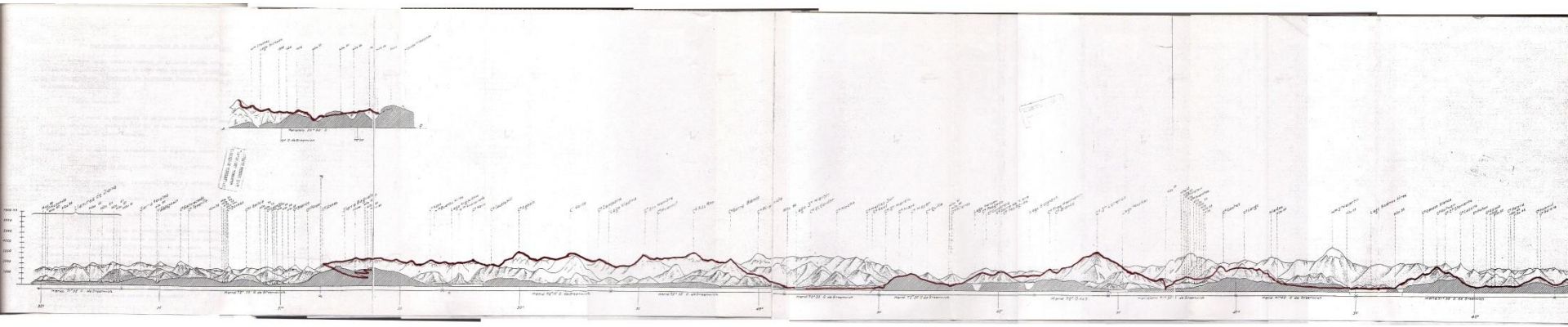

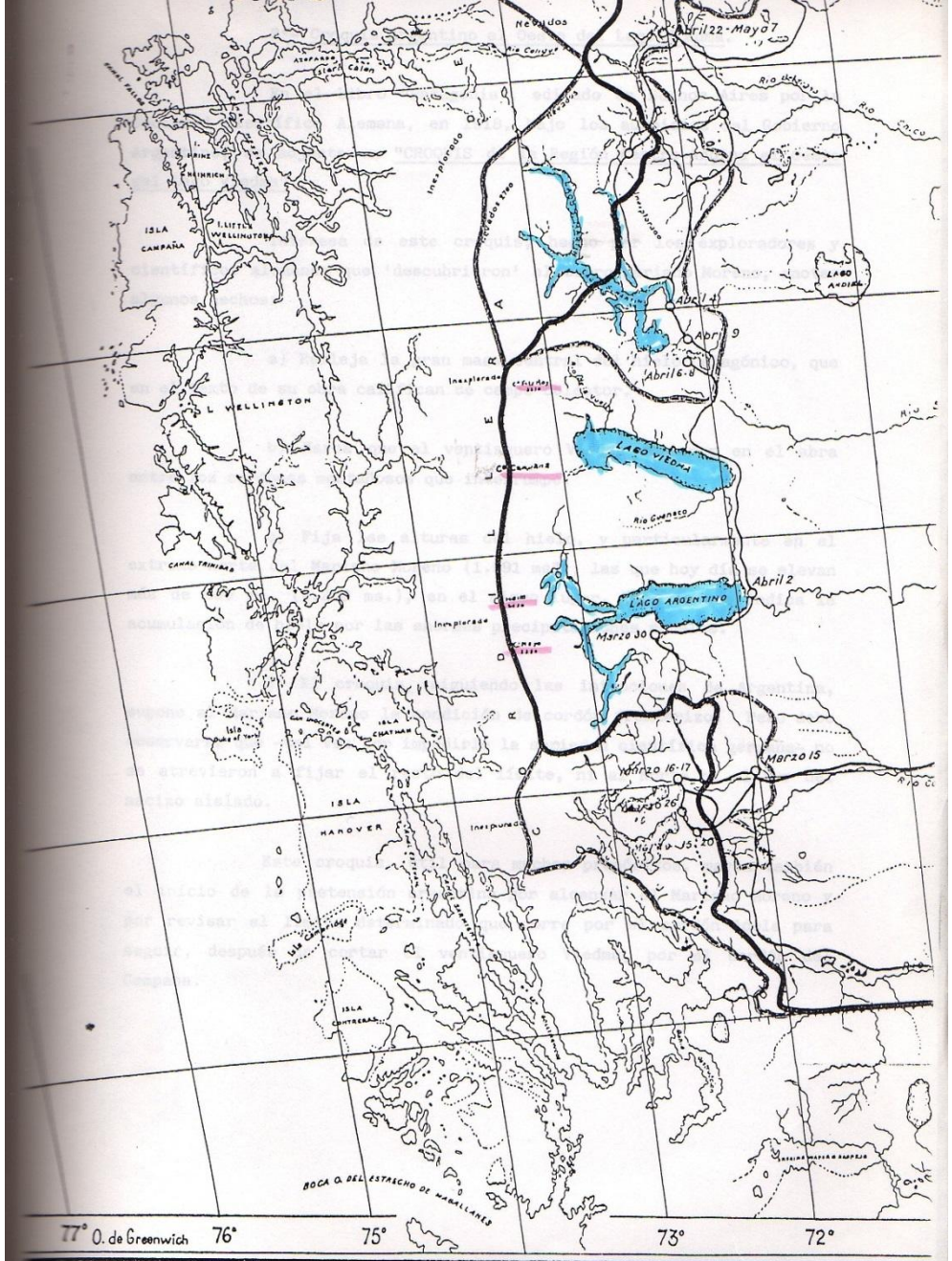

reducida á la escala de 1 : 2000 000

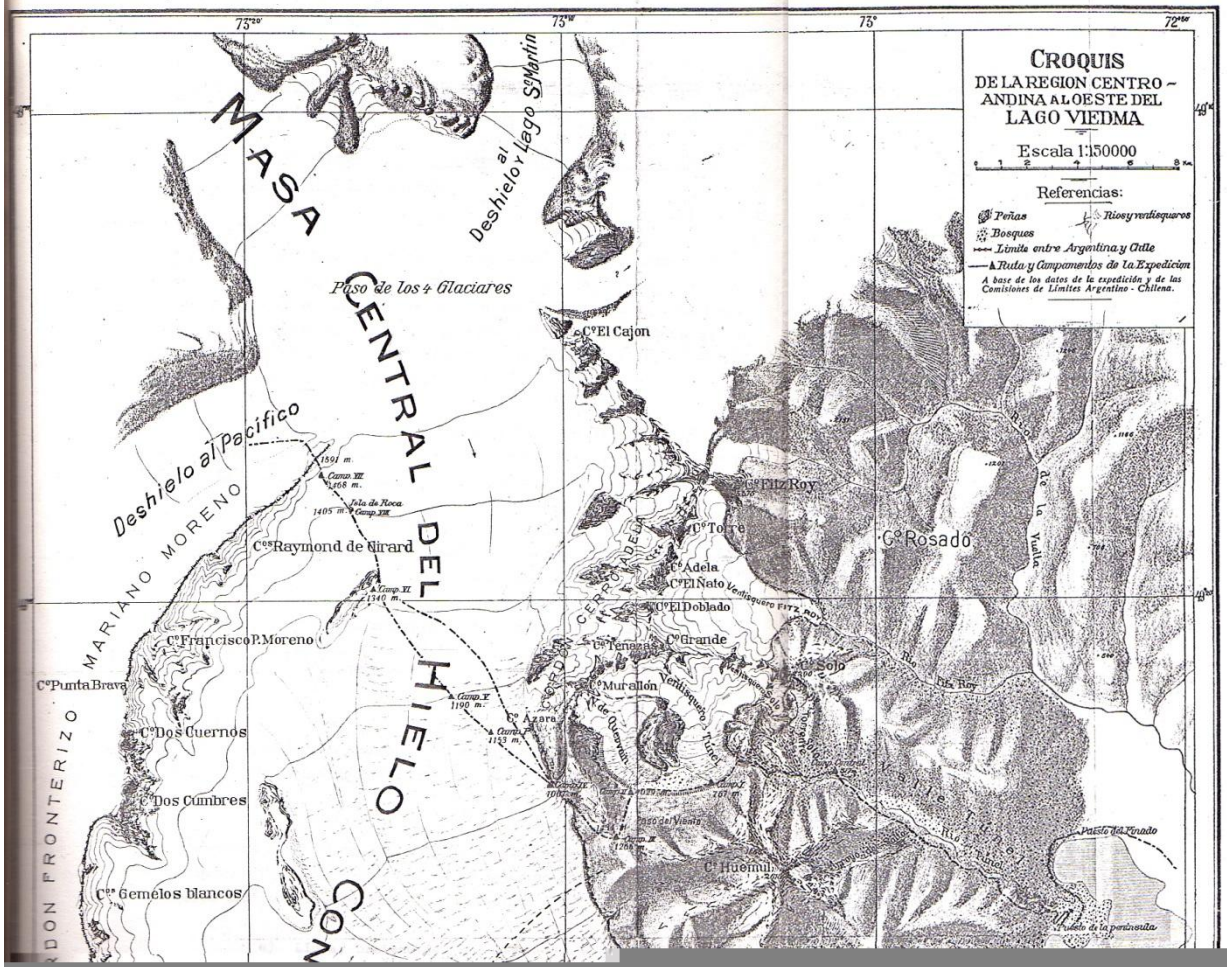
CROQUIS
DE LA REGION CENTRO-ANDINA AL OESTE DEL LAGO VIEDMA
Escala 1:150000
Referencias:
Peñas
Bosques
Rios y ventisqueros
Limite entre Argentina y Chile
Ruta y Campamentos de la Expedicion
A base de los datos de la expedición y de las Comisiones de Límites Argentino - Chilena.
MASA CENTRAL DEL HIELO CON
Paso de los 4 Glaciares
Deshielo al Pacifico
Deshielo al Lago S.Martin
MARIANO MORENO
Cº El Cajon
Cº Fitz Roy
Cº Torre
Cº Rosado
Cº Adela
Cº El Ñato
Cº El Doblado
Cº Grande
Cº Solo
Cº Murallon
Cº Azara
Cº Huemul
Cº Raymond de Girard
Cº Francisco P. Moreno
Cº Punta Brava
Cº Dos Cuernos
Cº Dos Cumbres
Cºs Gemelos blancos
Ventisquero Fitz Roy
Ventisquero Tunel
Paso del Viento
Valle Tunel
Rio Fitz Roy
Rio de la Vuelta
Puesto del Finado
Puesto de la peninsula